

ÚZEMNÍ PLÁN KOPŘIVNICE

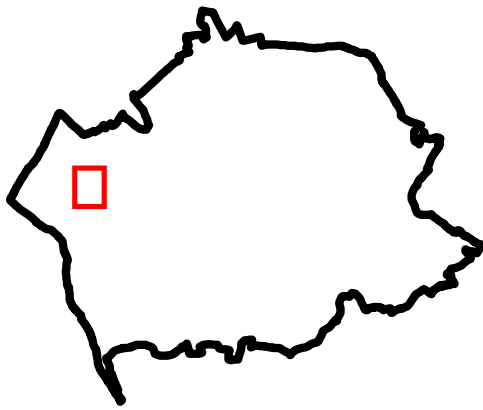
ZMĚNA Č. 1

VARIANTA B


HLAVNÍ VÝKRES –


koncepce veřejné infrastruktury

- technické - vodní hospodářství - VÝŘEZ



ZÁKLADNÍ ČLENĚNÍ

 úprava hranice zastavěného území k 4.1.2022

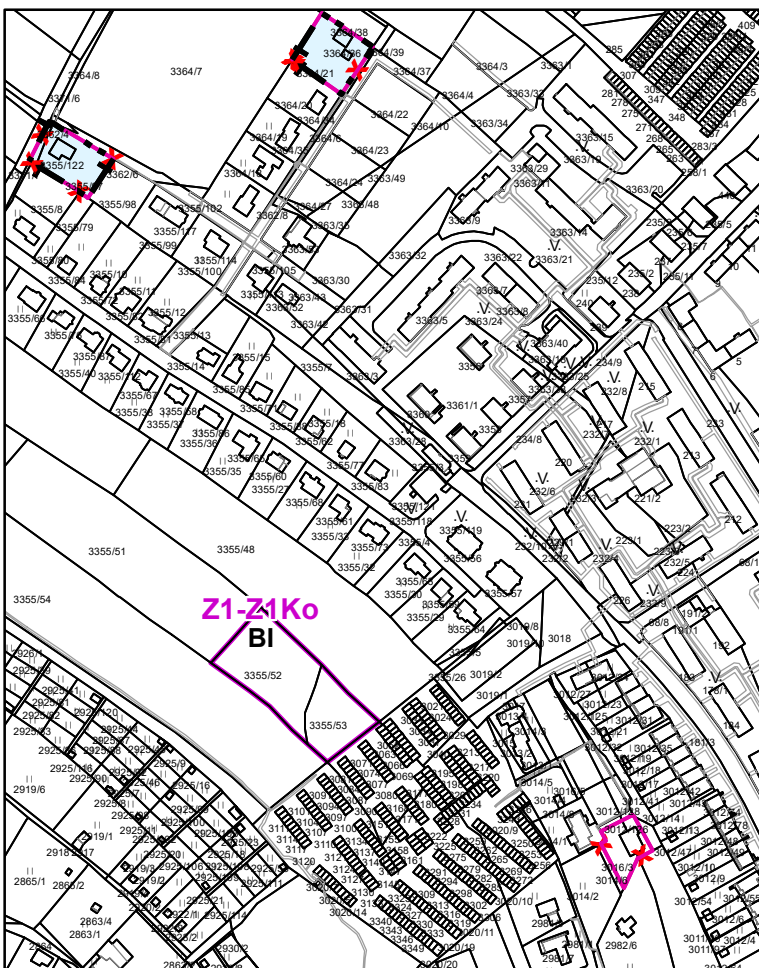
 zastavitelné plochy

KONCEPCE VEŘEJNÉ INFRASTRUKTURY


TECHNICKÁ INFRASTRUKTURA

- VODNÍ HOSPODÁŘSTVÍ

KONCEPCE NENÍ DOTČENA TOUTO ZMĚNOU



POZNÁMKA:

 - zrušení záměru platné ÚPD

 - označení ploch změn Změny č. 1



MĚŘITKO 1 : 5 000

0 0,1 0,2 0,3 km