






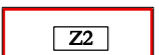



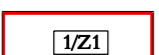

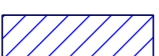







# ÚZEMNÍ PLÁN MOŠNOVA

## ÚPLNÉ ZNĚNÍ PO ZMĚNĚ Č. 1

### A.1 ZÁKLADNÍ ČLENĚNÍ ÚZEMÍ

MĚŘÍTKO 1 : 5000

STAV	NÁVRH	
		HRANICE OBCE
		HRANICE ZASTAVĚNÉHO ÚZEMÍ K 1. 9. 2019
		ZASTAVĚNÉ ÚZEMÍ K 1. 9. 2019
		ZASTAVITELNÉ PLOCHY S OZNAČENÍM
		ZASTAVITELNÉ PLOCHY - PROSTRANSTVÍ VEŘEJNÁ - - ZELEN VEŘEJNÁ S OZNAČENÍM
		ZASTAVITELNÉ PLOCHY S OZNAČENÍM - ZMĚNA Č. 1
		PODMÍNKA REALIZACE - ZPRACOVÁNÍ ÚZEMNÍ STUDIE
		PLOCHY DOPRAVNÍ INFRASTRUKTURY SILNIČNÍ
		KORIDOR TECHNICKÉ INFRASTRUKTURY - PRODUKTOVODU

	PROJEKTOVÁ ČINNOST, URBANISMUS, ÚZEMNÍ PLÁNOVÁNÍ, EKOLOGIE, GIS
OSTRAVA s.r.o.	<b>URBANISTICKÉ STŘEDISKO OSTRAVA, s.r.o.</b> Spartakovců 3, Ostrava-Poruba, 70800 tel: 596939530, 596939531
ZODP.PROJEKTANT: ING. ARCH. VLADIMÍRA FUSKOVÁ	ZAK. ČÍSLO: U - 498A
ZPRACOVATEL: ING. ARCH. VLADIMÍRA FUSKOVÁ, ADÉLA STREJČKOVÁ	
POŘIZOVATEL: OBEC MOŠNOV	DATUM: PROSINEC 2019