

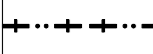




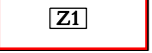

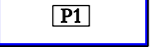








SPOLUFINANCOVÁNO Z EVROPSKÉHO FONDU PRO REGIONÁLNÍ ROZVOJ V RÁMCI INTEGROVANÉHO OPERAČNÍHO PROGRAMU

ÚZEMNÍ PLÁN ŠTRAMBERKA

A.1 ZÁKLADNÍ ČLENĚNÍ ÚZEMÍ

MĚŘÍTKO 1 : 5000

STAV	NÁVRH	
		HRANICE OBCE
		HRANICE ZASTAVĚNÉHO ÚZEMÍ K 1. 2. 2013
		ZASTAVĚNÉ ÚZEMÍ K 1. 2. 2013
		ZASTAVITELNÉ PLOCHY
		PLOCHY PŘESTAVBY
		PROSTRANSTVÍ VEŘEJNÁ - ZELEŇ VEŘEJNÁ
		PODMÍNKA REALIZACE - ZPRACOVÁNÍ ÚZEMNÍ STUDIE
		PODMÍNKA REALIZACE - ZPRACOVÁNÍ REGULAČNÍHO PLÁNU



PROJEKTOVÁ ČINNOST, URBANISMUS, ÚZEMNÍ PLÁNOVÁNÍ, EKOLOGIE, GIS

URBANISTICKÉ STŘEDISKO OSTRAVA, s.r.o.

OSTRAVA s.r.o. Spartakovců 3, Ostrava-Poruba, 70800

tel: 596939530, 596939531

ZODP.PROJEKTANT: ING. ARCH. VLADIMÍRA FUSKOVÁ

ZAK. ČÍSLO: U - 512

ZPRACOVATEL: ING. ARCH. VLADIMÍRA FUSKOVÁ, ING. ZDEŇKA VESELÁ

OBJEDNATEL: MĚSTO ŠTRAMBERK

DATUM: ČERVENEC 2011