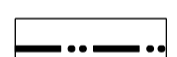



























SPOLUFINANCOVÁNO Z EVROPSKÉHO FONDU PRO REGIONÁLNÍ ROZVOJ V RÁMCI INTEGROVANÉHO OPERAČNÍHO PROGRAMU













ODŮVODNĚNÍ ÚZEMNÍHO PLÁNU ŠTRAMBERKA










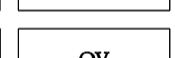















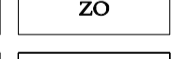





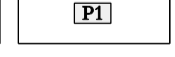
B.2 VÝKRES PŘEDPOKLÁDANÝCH ZÁBORŮ PŮDNÍHO FONDU

MĚŘÍTKO 1 : 5000

STAV	NÁVRH	
		HRANICE OBCE
		HRANICE ZASTAVĚNÉHO ÚZEMÍ K 1. 9. 1966 - INTRAVILÁN
		HRANICE ZASTAVĚNÉHO ÚZEMÍ K 1. 3. 2012
		HRANICE BPEJ
		HRANICE 50 m OD OKRAJE POZEMKŮ URČENÝCH K PLNĚNÍ FUNKCE LESA
		OHRANIČENÍ PLOCH ZÁBORU
		OHRANIČENÍ PLOCH PŘESTAVBY
		ORNÁ PŮDA
		ZAHRADY
		TRVALÉ TRAVNÍ POROSTY
		NEZEMĚDĚLSKÉ POZEMKY
		ODVODNĚNÉ POZEMKY
		KÓD BPEJ - TŘÍDA OCHRANY ZEMĚDĚLSKÝCH POZEMKŮ

ÚZEMNÍ SYSTÉM EKOLOGICKÉ STABILITY - ÚSES

STAV	NÁVRH	
		LOKÁLNÍ BOKORIDOR
		LOKÁLNÍ BIOCENTRUM
		REGIONÁLNÍ BOKORIDOR
		REGIONÁLNÍ BIOCENTRUM
		NADREGIONÁLNÍ BOKORIDOR
		OZNAČENÍ PLOCH ÚSES

STAV	NÁVRH	
		SMC PLOCHY SMÍŠENÉ OBYTNÉ - MĚSTSKÉ CENTRUM
		SM PLOCHY SMÍŠENÉ OBYTNÉ MĚSTSKÉ
		SV PLOCHY SMÍŠENÉ OBYTNÉ VENKOVSKÉ
		BI PLOCHY BYDLENÍ INDIVIDUÁLNÍHO - MĚSTSKÉ A PŘÍMĚSTSKÉ
		OV PLOCHY OBČANSKÉHO VYBAVENÍ - VEŘEJNÉ INFRASTRUKTURY
		OS PLOCHY OBČANSKÉHO VYBAVENÍ - SPORTOVNÍCH A REKREAČNÍCH ZAŘÍZENÍ
		VS PLOCHY SMÍŠENÉ VÝROBNÍ A SKLADOVÁNÍ
		ZZ PLOCHY ZEMĚDĚLSKÉ - ZAHRADY
		ZV PLOCHY PROSTRANSTVÍ VEŘEJNÝCH - ZELENĚ VEŘEJNÉ
		PV PLOCHY PROSTRANSTVÍ VEŘEJNÝCH
		TI PLOCHY TECHNICKÉ INFRASTRUKTURY
		ZO PLOCHY ZELENĚ OCHRANNÉ
		DS PLOCHY DOPRAVNÍ INFRASTRUKTURY SILNIČNÍ
		Z1 ZASTAVITELNÉ PLOCHY
		P1 PLOCHY PŘESTAVBY
		ZV4 PROSTRANSTVÍ VEŘEJNÁ - ZELENĚ VEŘEJNÁ



PROJEKTOVÁ ČINNOST, URBANISMUS, ÚZEMNÍ PLÁNOVÁNÍ, EKOLOGIE, GIS

URBANISTICKÉ STŘEDISKO OSTRAVA, s.r.o.

OSTRAVA s.r.o. Spartakovců 3, Ostrava-Poruba, 70800

tel: 596939530, 596939531

ZODP.PROJEKTANT: ING. ARCH. VLADIMÍRA FUSKOVÁ

ZAK.ČÍSLO: U - 512

ZPRACOVATEL: LIBUŠE FRANČÍKOVÁ

OBJEDNATEL: MĚSTO ŠTRAMBERK

ÚPRAVA: ÚNOR 2013