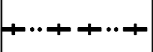






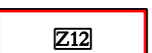















ZMĚNA Č. 1

ÚZEMNÍHO PLÁNU ŠTRAMBERKA

A.1 ZÁKLADNÍ ČLENĚNÍ ÚZEMÍ

MĚŘÍTKO 1 : 5000

STAV	NÁVRH	
		HRANICE ZASTAVĚNÉHO ÚZEMÍ OBCE K 1. 5. 2019
		ZASTAVĚNÉ ÚZEMÍ OBCE K 1. 5. 2019
		ZASTAVITELNÉ PLOCHY S OZNAČENÍM (ČÍSLO ZMĚNY / OZNAČENÍ ZASTAVITELNÉ PLOCHY)
		ZASTAVITELNÉ PLOCHY VYDANÉHO ÚP, U NICHŽ DOCHÁZÍ K ÚPRAVĚ V RÁMCI ZM. Č. 1, S OZNAČENÍM
		ZASTAVITELNÉ PLOCHY PROSTRANSTVÍ VEŘEJNÝCH - ZELENĚ VEŘEJNÉ - VYDANÉHO ÚP, U NICHŽ DOCHÁZÍ K ÚPRAVĚ V RÁMCI ZM. Č. 1
		OZNAČENÍ ZASTAVITELNÝCH PLOCH VYDANÉHO ÚP
		OZNAČENÍ ZASTAVITELNÝCH PLOCH PROSTRANSTVÍ VEŘEJNÝCH - ZELENĚ VEŘEJNÉ - VYDANÉHO ÚP
		RUŠENÍ JEVU
		PODMÍNKA REALIZACE - ZPRACOVÁNÍ ÚZEMNÍ STUDIE
		ZRUŠENÍ PODMÍNKY REALIZACE - ZPRACOVÁNÍ ÚZEMNÍ STUDIE

 OSTRAVA s.r.o.	PROJEKTOVÁ ČINNOST, URBANISMUS, ÚZEMNÍ PLÁNOVÁNÍ, EKOLOGIE, GIS	
	URBANISTICKÉ STŘEDISKO OSTRAVA, s.r.o. Spartakovců 3, Ostrava-Poruba, 70800 tel: 596939530, 596939531	
ZODP.PROJEKTANT: ING. ARCH. VLADIMÍRA FUSKOVÁ		ZAK. ČÍSLO: U - 512
ZPRACOVATEL: ING. ARCH. VLADIMÍRA FUSKOVÁ, ING. ZDEŇKA VESELÁ		
OBJEDNATEL: MĚSTO ŠTRAMBERK		DATUM: R. 2019