








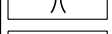





















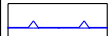





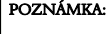

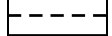











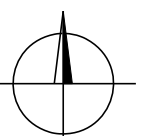
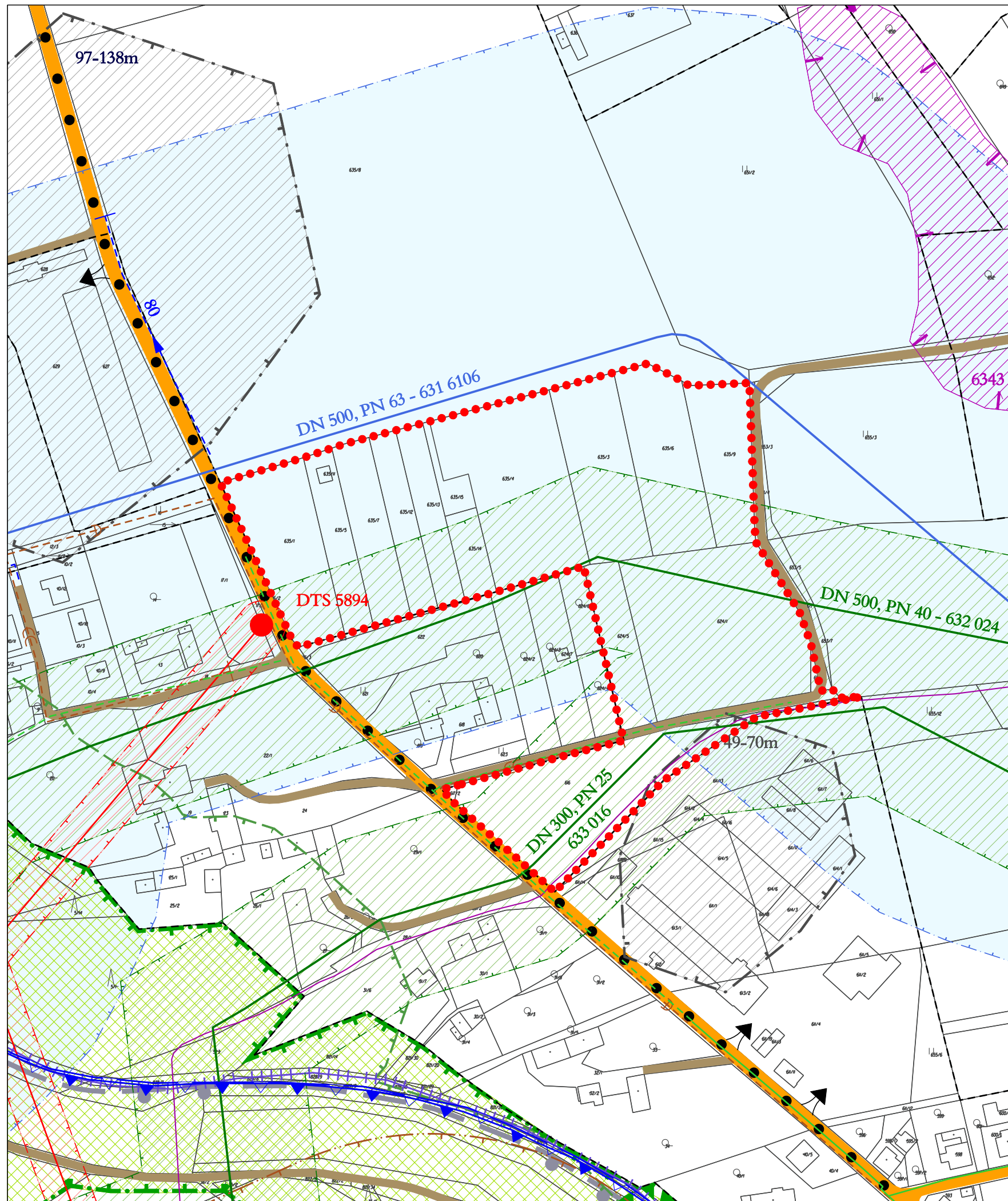
ÚZEMNÍ STUDIE PRO PLOCHU Z 73 V k.ú. KLOKOČOV U PŘÍBORA

2. VÝKRES LIMITŮ VYUŽITÍ ÚZEMÍ

1 : 2 000

LEGENDA:

		VYMEZENÍ ŘEŠENÉ PLOCHY
DOPRAVNÍ INFRASTRUKTURA		
STAV	NÁVRH	
		MÍSTNÍ KOMUNIKACE
		ÚČELOVÉ KOMUNIKACE
		VÝZNAMNĚJŠÍ STEZKY PRO CYKLISTY (event. SPOLEČNÝ PROVOZ CHODCŮ A CYKLISTŮ)
		CYKLOTURISTICKÉ TRASY VEDENÉ PO STÁVAJÍCÍCH KOMUNIKACÍCH, PRUHY, PÁSY PRO CYKLISTY V PROSTORU KOMUNIKACÍ, OSTATNÍ ÚPRAVY UMOŽŇUJÍCÍ PROVOZ CYKLISTŮ
		VÝZNAMNĚJŠÍ SJEZDY Z POZEMNÍCH KOMUNIKACÍ
		MOSTY NA KOMUNIKACÍCH, LÁVKY PRO CHODCE
TECHNICKÁ INFRASTRUKTURA		
STAV	NÁVRH	
		ČEZ VEDENÍ VN 22 KV - NADZEMNÍ S OCHRANNÝM PÁSMEM
		DISTRIBUČNÍ TRAFOSTANICE
		RWE - NET4GAS VYSOKOTLAKÝ PLYNOVOD (VTL nad 40 barů) S BEZPEČNOSTNÍM PÁSMEM
		RWE - SMP VYSOKOTLAKÝ PLYNOVOD (VTL do 40 barů) S BEZPEČNOSTNÍM PÁSMEM
		STŘEDOTLAKÝ PLYNOVOD
		DÁLKOVÝ OPTICKÝ KABEL PŘENOSOVÉ SÍTĚ
		ŘADY PITNÉ VODY
		STOKY SPLAŠKOVÉ KANALIZACE - GRAVITAČNÍ
		STOKY SPLAŠKOVÉ KANALIZACE - VÝTLAČNÉ
		PÁSMO HYGIENICKÉ OCHRANY ČOV
		STANOVENÉ ZÁPLAVOVÉ ÚZEMÍ
		HRANICE AKTIVNÍ ZÓNY
		PROTIPOVODŇOVÉ HRÁZE
INFORMACE O ÚZEMÍ		
STAV	NÁVRH	
		HRANICE ZASTAVĚNÉHO ÚZEMÍ K 1. 10. 2011
		SESUVNÁ ÚZEMÍ (PLOŠNÁ)
		HRANICE 50 m OD OKRAJE POZEMKŮ URČENÝCH K PLNĚNÍ FUNKCE LESA
		OCHRANNÁ PÁSMO ZEMĚDĚLSKÝCH AREÁLŮ
ÚZEMNÍ SYSTÉM EKOLOGICKÉ STABILITY - ÚSES		
STAV	NÁVRH	
		REGIONÁLNÍ BIKORIDORY
POZNÁMKA:		
SPRÁVNÍ ÚZEMÍ OBCE PŘÍBOR SE NACHÁZÍ V PLOŠE C2, TJ. V ÚZEMÍ MIMO VLIVY DŮLNÍ ČINNOSTI		
SPRÁVNÍ ÚZEMÍ OBCE PŘÍBOR ZASAHUJE OCHRANNÉ PÁSMO LETECKÝCH RADIOVÝCH ZABEZPEČOVACÍCH ZAŘÍZENÍ		



PROJEKTOVÁ ČINNOST, URBANISMUS, ÚZEMNÍ PLÁNOVÁNÍ, EKOLOGIE, GIS

URBANISTICKÉ STŘEDISKO OSTRAVA, s.r.o.
 Ostrava s.r.o. Spartakovců 3, Ostrava-Poruba, 70800 tel: 596 939 530, 596 939 531

ZODP.PROJEKTANT :	ING.ARCH.VLADIMÍRA FUSKOVÁ
ZPRACOVATEL :	ING.ARCH.V. FUSKOVÁ, ING. V. ŠKVAIN, ING. M. SOCHOROVÁ
DATUM :	SRPEN 2014