

# ÚZEMNÍ STUDIE "DOLNÍ ROLIČKY"

## 6. NÁVRH DOPRAVNÍ INFRASTRUKTURY

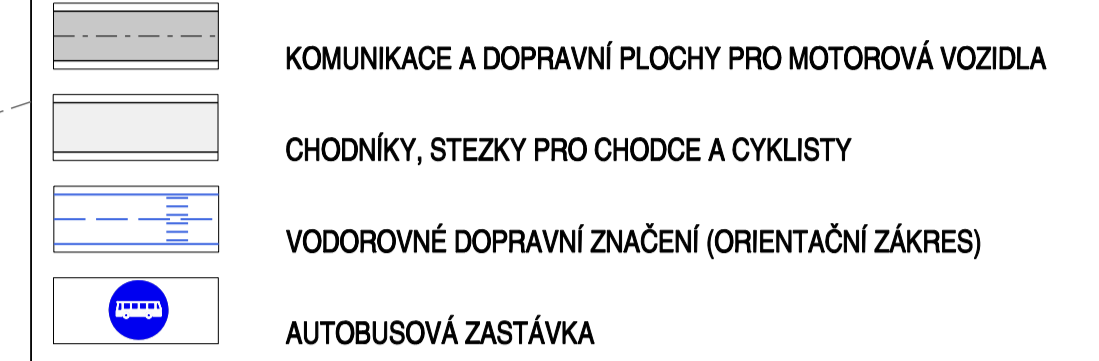
### MĚŘÍTKO 1 : 1 000

#### LEGENDA:

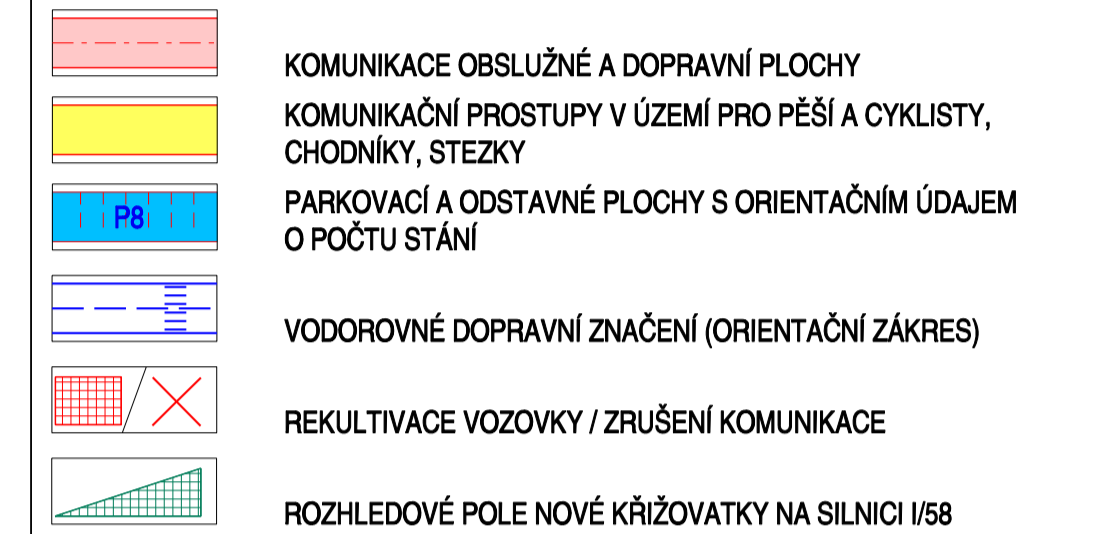


VYMEZENÍ ŘEŠENÉ PLOCHY

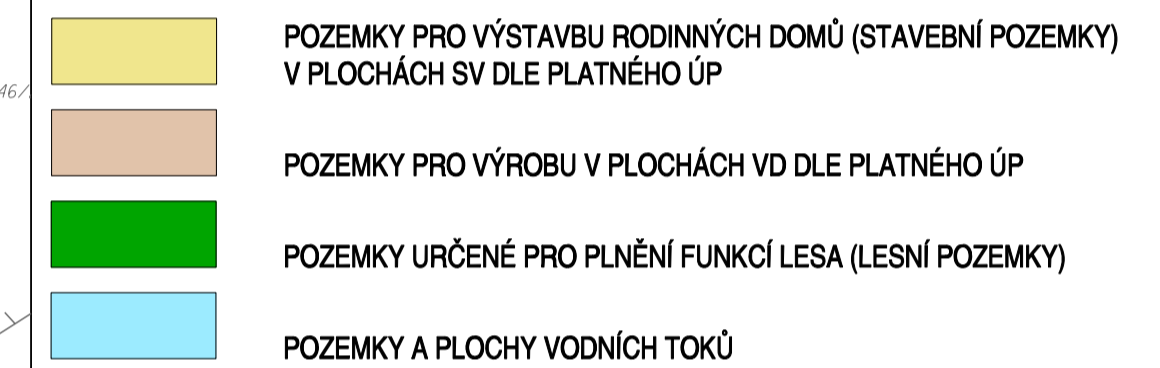
#### LEGENDA STÁVAJÍCÍ DOPRAVNÍ INFRASTRUKTURY:



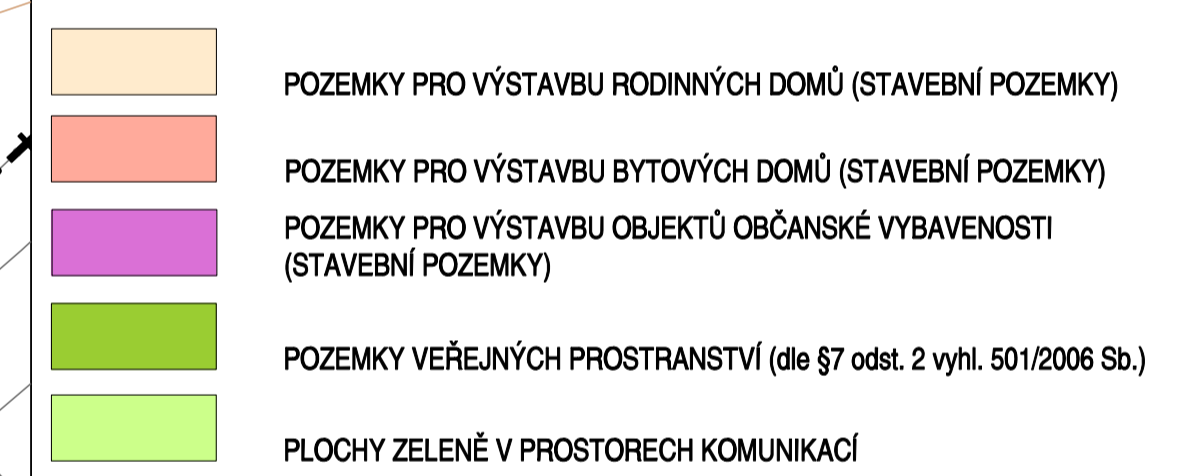
#### LEGENDA NAVRHOVANÉ DOPRAVNÍ INFRASTRUKTURY:




#### LEGENDA STÁVAJÍCÍCH VYBRANÝCH POZEMKŮ A PLOCH:



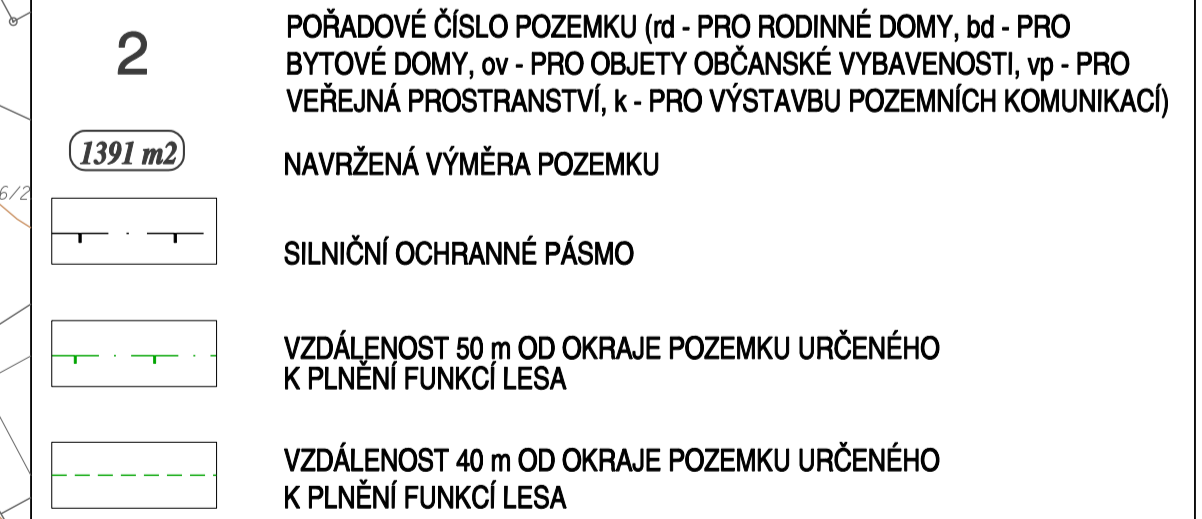
#### LEGENDA NAVRHOVANÝCH POZEMKŮ A PLOCH:



#### ULIČNÍ ČÁRY A HRANICE:



#### OSTATNÍ JEVY:



VÝMĚRA ŘEŠENÉHO ÚZEMÍ: 6,343 ha  
 MINIMÁLNÍ VÝMĚRA POZEMKŮ VEŘEJNÝCH PROSTRANSTVÍ: 3 177 m<sup>2</sup>  
 NAVRŽENÁ VÝMĚRA POZEMKŮ VEŘEJNÝCH PROSTRANSTVÍ: 8 565 m<sup>2</sup>  
 ÚDAJE Z KATASTRU NEMOVITOSTÍ K 02/2020  
 PODKLADOVÁ DATA (c) ČESKÝ ÚŘAD ZEMĚMĚŘICKÝ A KATASTRÁLNÍ

PROJEKTOVÁ ČINNOST, URBANISMUS, ÚZEMNÍ PLÁNOVÁNÍ, EKOLOGIE, GIS  
**URBANISTICKÉ STŘEDISKO OSTRAVA, s.r.o.**  
 Ostrava s.r.o. Spartakovců 3, Ostrava-Poruba, 70800 tel: 596 939 530, 596 939 531

ZODP.PROJEKTANT: ING.ARCH.VLADIMÍRA FUSKOVÁ  
 ZPRACOVATEL: ING.ARCH.VLADIMÍRA FUSKOVÁ, ING. VÁCLAV ŠKVAJN  
 OBJEDNATEL: MĚSTO KOPŘIVNICE DATUM: ČERVENEC 2020

