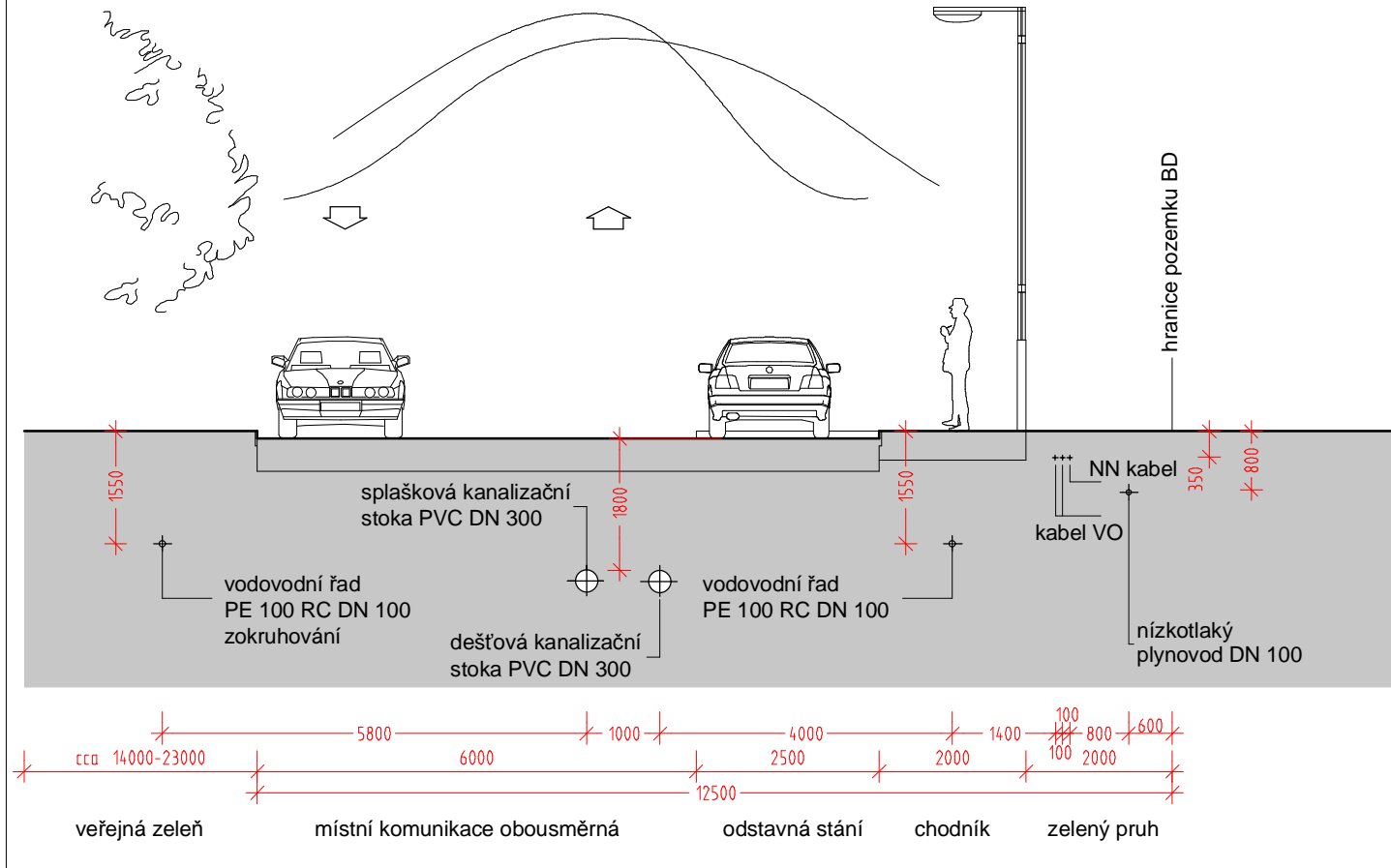
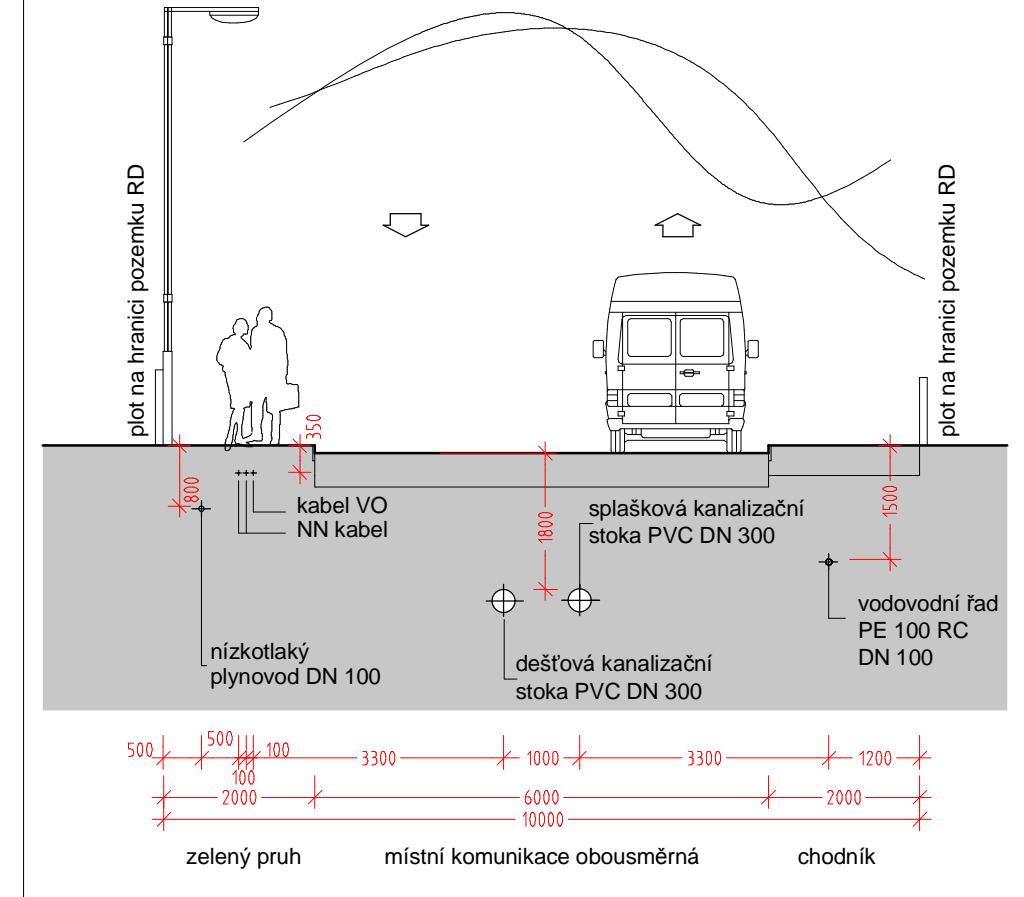


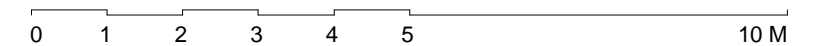
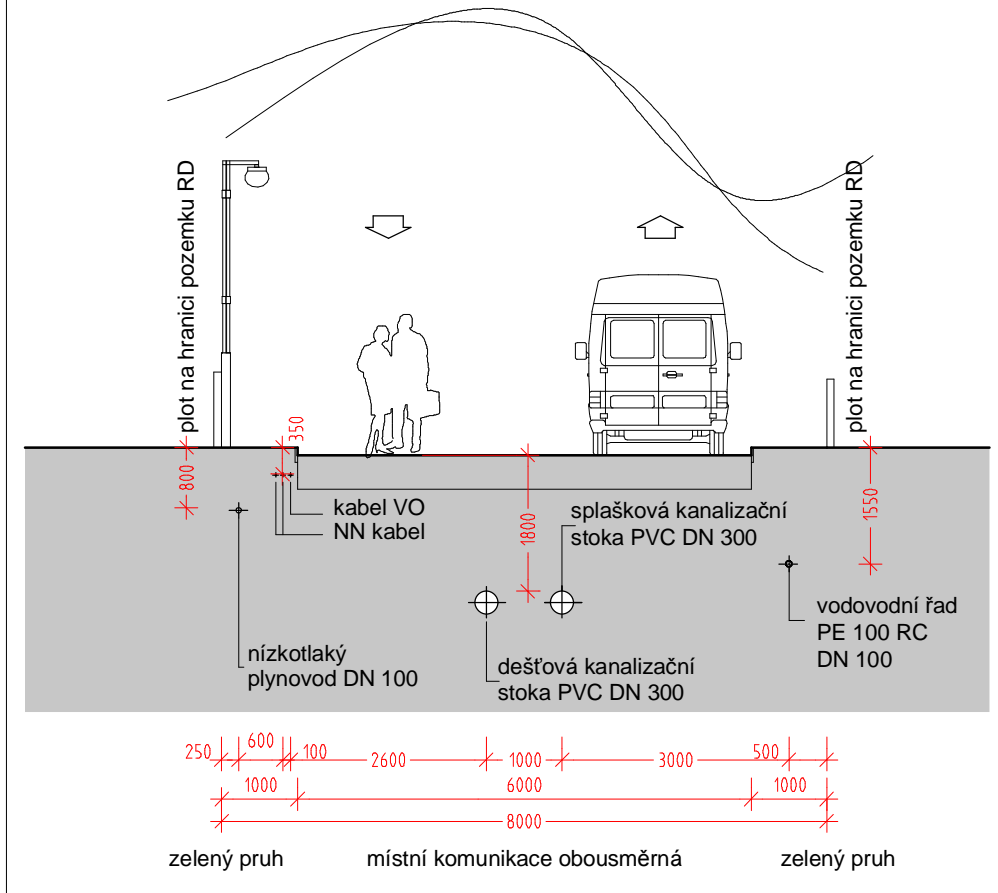
VZOROVÝ ŘEZ KOMUNIKAČNÍM PRUHEM 1-1



VZOROVÝ ŘEZ KOMUNIKAČNÍM PRUHEM 2-2



VZOROVÝ ŘEZ KOMUNIKAČNÍM PRUHEM 3-3



název ÚPD: ÚZEMNÍ STUDIE "KOPŘIVNICE U KOPŘIVNIČKY"			
LOKALITY Z24 A Z26			
stupeň ÚPD: ÚZEMNÍ STUDIE	řešené území: POZEMKY V K. Ú. KOPŘIVNICE, LOKALITY Z24 A Z26	č. paré ÚPD:	
zadavatel: MĚSTO KOPŘIVNICE, ŠTEFÁNIKOVA 1163, 742 21 KOPŘIVNICE (IČ: 00298077)			
zhotovitel: ING. ARCH. PAVEL PAZDZIORA, SLOVANSKÁ 10, 741 01 NOVÝ JIČÍN tel.: 556 707 923, E-mail: architekt@pazdziora.cz (IČ: 60016795)			
spolupráce: ING. PAVLÍNA PAZDZIOROVÁ	datum: III./2011	datum tisku: V./2011	č. zak.: 201006
Uvedení autoří jsou nositeli autorských práv k dílu, která jsou chráněna zákonem č. 121/2000 Sb., o právu autorském, o právech souvisejících s právem autorským a o změně některých zákonů (autorský zákon) v platném znění.			
lokality: Z24, Z26	výkres: VZOROVÉ PŘÍČNÉ ŘEZY		měřítko: 1: 100
			č. výkr.: B.08