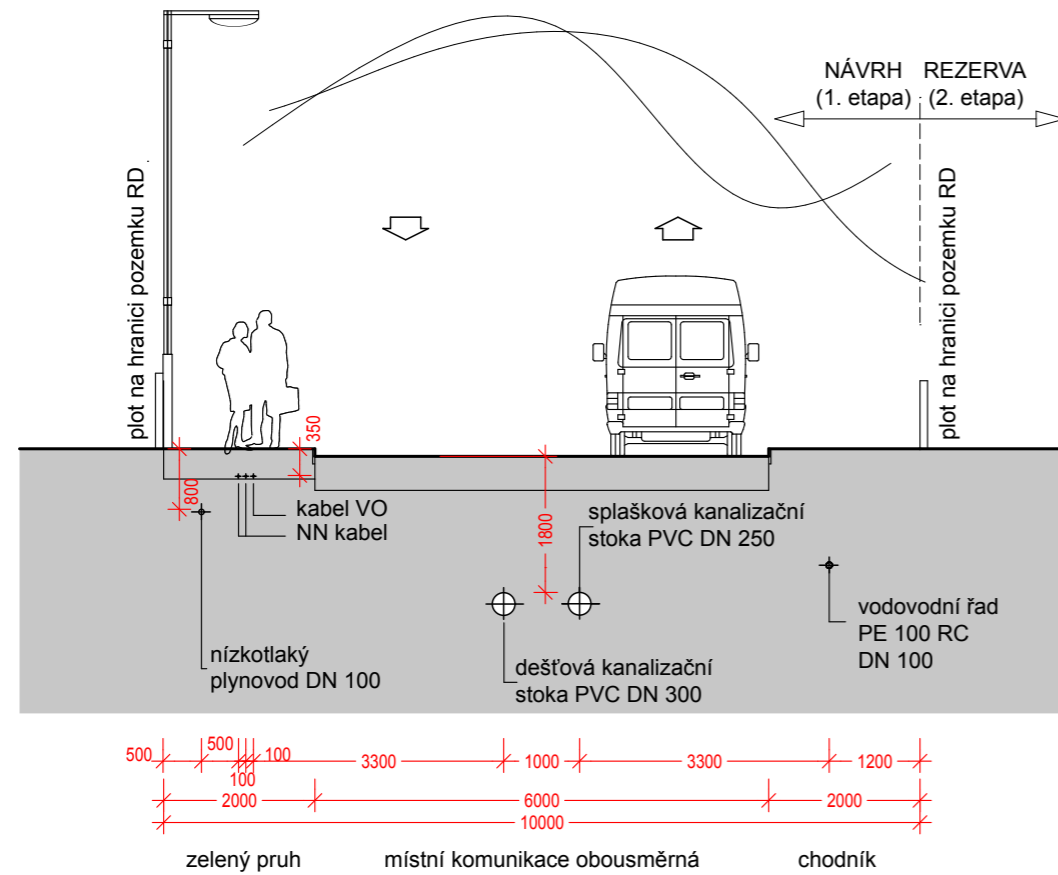
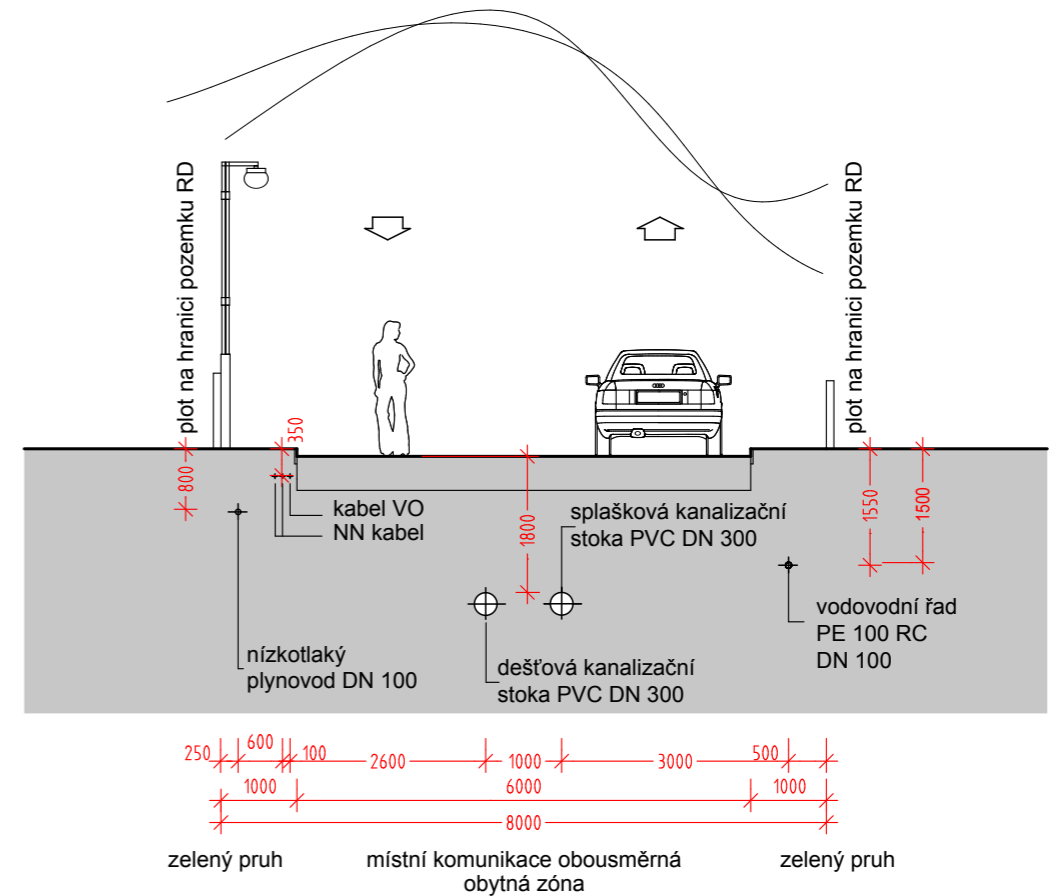


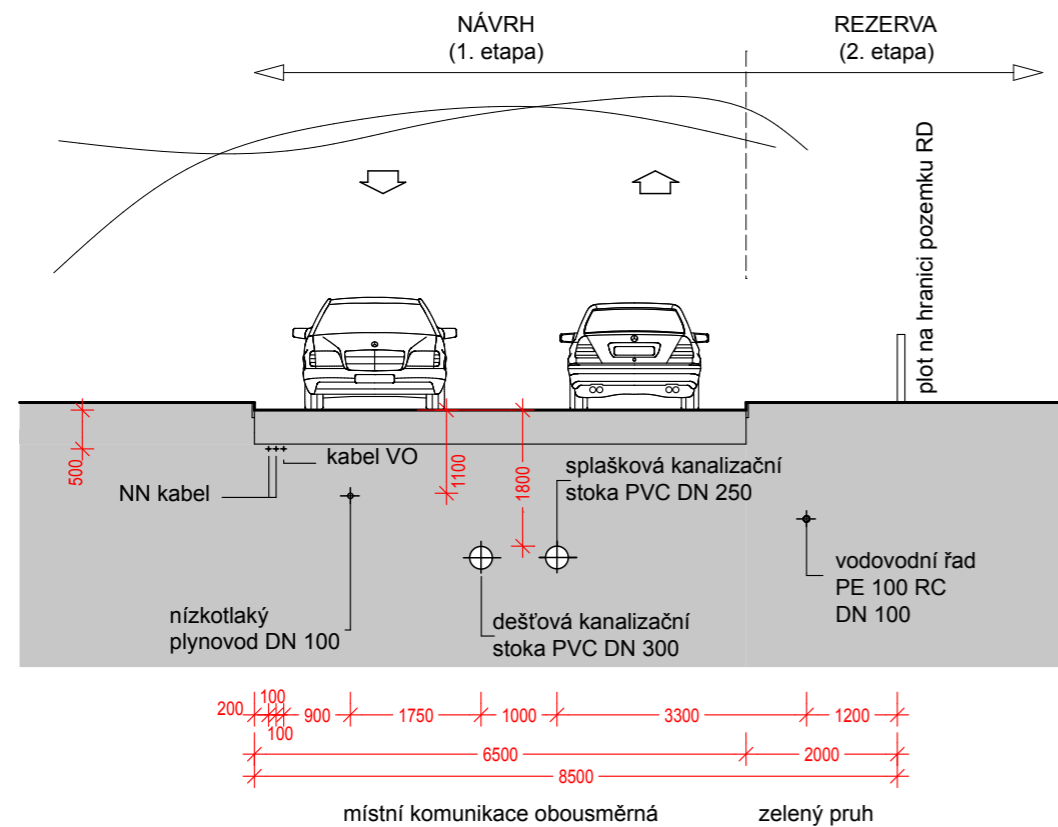
VZOROVÝ ŘEZ KOMUNIKAČNÍM PRUHEM 1-1



VZOROVÝ ŘEZ KOMUNIKAČNÍM PRUHEM 2-2



VZOROVÝ ŘEZ KOMUNIKAČNÍM PRUHEM 3-3



0 1 2 3 4 5 10 M

název ÚPD: ÚZEMNÍ STUDIE "KOPŘIVNICE NAD UL. ZÁHUMENNÍ" LOKALITY Z45 A Z46		
stupeň ÚPD: ÚZEMNÍ STUDIE	řešené území: POZEMKY V K. Ú. KOPŘIVNICE, LOKALITY Z45 A Z46	č. paré ÚPD:
zadavatel: MĚSTO KOPŘIVNICE, ŠTEFÁNIKOVA 1163, 742 21 KOPŘIVNICE (IČ: 00298077)		
zhotovitel: RUSTICUS, s. r. o., SLOVANSKÁ 10, 741 01 NOVÝ JIČÍN (IČ: 25353772) tel.: 556 707 923, E-mail: atelier@rusticus.cz, www.uzemni-planovani.cz		
autor, zodp. projektant: ING. ARCH. PAVEL PAZDZIORA, AUTORIZOVANÝ ARCHITEKT ČKA Č. 02717	podpis: <i>Pazdziora</i>	č. zak.: 201107
spolupráce: ING. PAVLÍNA PAZDZIOROVÁ, AUTORIZOVANÝ INŽENÝR ČKA IČ. 1103458	podpis: <i>Pazdziorová</i>	datum: III./2012
Uvedení autoří jsou nositeli autorských práv k dílu, která jsou chráněna zákonem č. 121/2000 Sb., o právu autorském, o právech souvisejících s právem autorským a o změně některých zákonů (autorský zákon) v platném znění.		
lokality: Z45, Z46	č. výkr.: B.07	
výkres: VZOROVÉ PŘÍČNÉ ŘEZY	měřítko: 1: 100	