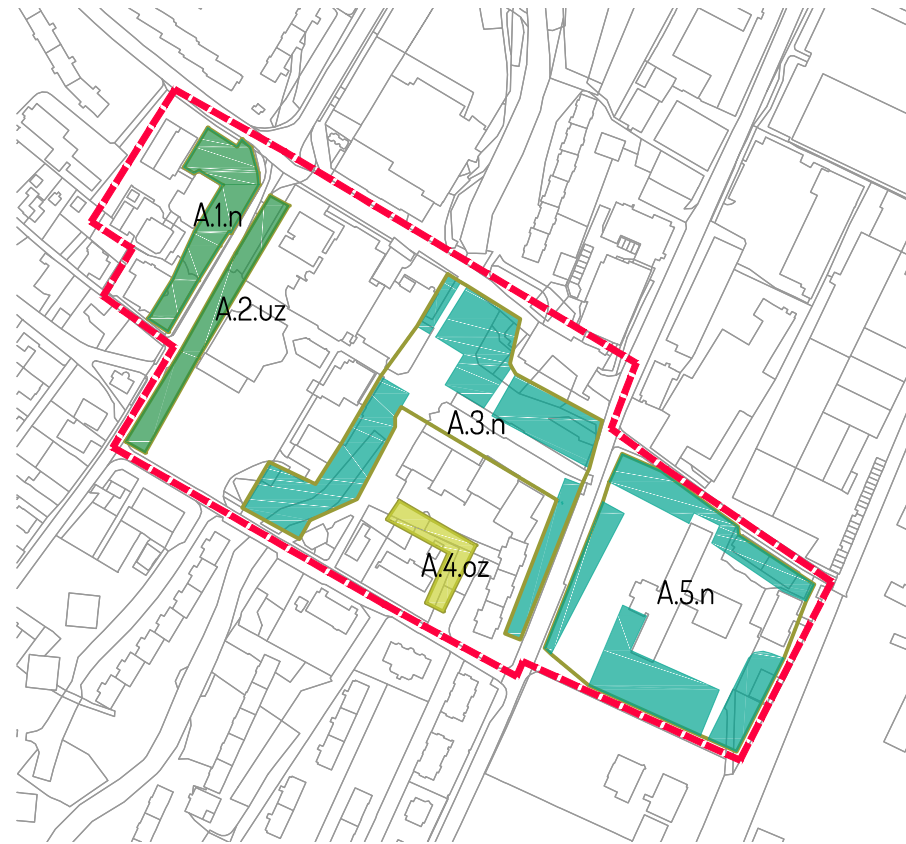


NÁVRHOVÁ OPATŘENÍ



NÁVRHOVÁ OPATŘENÍ - TABULKA PLOCH

č.p.	název	FT	výměra (m ²)	osa	poznámka	priorita	intenzitní tř.	práce viz. kategorie
1	Předprostor byt. domu a služeb	N	3100	městský parter	nutnost péstebních probírek omezit množství jehličnatých dřevin odstranit zbytkové keře návrh odpovídajícího mobiliáře a zpevněných ploch	2	II.	1,8,10,11,12,14
2	zelený pás podél hl. komunikace	Uz	2500	-	vhodnost výměry keřů pod stromovým pásem za stínomilnou směs trvalek nebo letniček z přímého výsevu	2	II.	1,8,10,11,12
3	Centrální plocha	N	10000	městský parter	vlastní centrální plochu řešit nová PD dřeviny podél panelového domu vyžadují péstební probírky, výměna mobiliáře	1	I.	1,3,8,10,12,14
4	Plocha za panel. domem	Oz	1300	-	výměna mobiliáře	2	II.	1,8,12
5	Okolí MÚ	N	8100	městský parter	reprezentační prostor - vhodnost nového konceptu s ponecháním kosterních dřevin, začlenění progresivnějšího vegetačního prvku, vyvarovat se květinových nádob, plošných výsadeb keřů	1	I.	1,3,7,8,10,12

LEGENDA :


 KATASTRÁLNÍ MAPA

 HRANICE LOKALIT

PLOCHY

 N - náměstí, návěs

 Uz - uliční zeleň

 Oz - zeleň obytných souborů

PRIORIZACE

 Priorita - 1

 Priorita - 2

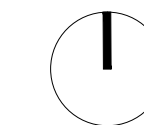
 Priorita - 3

 KÓD PLOCHY

A.5.pp

LOKALITA
ČÍSLO PLOCHY
FUNKČNÍ TYP

PRIORIZACE



Souřadnicový systém: S-JTSK

PROJEKT:

Územní studie sídelní zeleně Kopřivnice

KATASTRÁLNÍ ÚZEMÍ:
Kopřivnice, Mniší, Vlčovice, Drnholec nad Lubinou, Větrkovice u Lubiny

POŘIZOVATEL:
Město Kopřivnice, Štefánikova 1163/12, 742 21 Kopřivnice

AUTOR:

Ing. Šárka Stolaříková
Ing. arch. Ondřej Stolařík

NÁZEV VÝKRESU:

KARTA LOKALITY A - CENTUM MĚSTA NÁVRH

DATUM:
12 / 2016

MĚŘÍTKO:
1 : 5 000

STUPEŇ PD: ÚZEMNÍ STUDIE

VÝKRES Č.: B.23

STOLAŘÍK ARCHITEKTI
Bohuslava Martinů 814/7
708 00 Ostrava
T: +420 732 339 515
E: stolarikarchitekti@gmail.com

stolařík architekti