









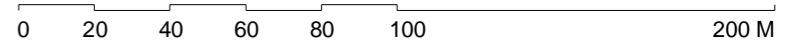
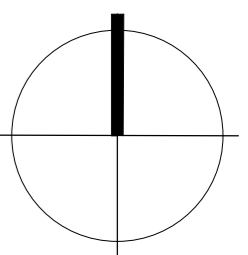


Drnholec nad Lubinou



LEGENDA

-  HRANICE ŘEŠENÉHO ÚZEMÍ
-  HRANICE PARCEL KATASTRU NEMOVITOSTÍ (KN)
-  HRANICE VNITŘNÍ KRESBY PARCEL KATASTRU NEMOVITOSTÍ (KN)
-  HRANICE ZASTAVĚNÉHO ÚZEMÍ
-  HRANICE ZASTAVITELNÝCH PLOCH
-  STÁVAJÍCÍ OBJEKTY
-  NÁVRH - OBJEKTY S ÚR
-  NÁVRH - KOMUNIKACE A OBJEKTY S ÚR
-  POZEMKY ÚZEMNÍ STUDIE - ŘEŠENÉ
-  POZEMKY ÚZEMNÍ STUDIE - NEŘEŠENÉ



stavba: ÚZEMNÍ STUDIE "LUBINA POD KŘÍŽOVATKOU"		
LOKALITY Z106, Z110, Z112		
stupeň PD: ÚZEMNÍ STUDIE	řešené území: K. Ú. DRNHOLEC NAD LUBINOU	č. paré PD:
zadavatel: MĚSTO KOPŘIVNICE, ŠTEFÁNIKOVA 1163, 742 21 KOPŘIVNICE (IČ: 00298077)		
zhotovitel: ING. ARCH. PAVEL PAZDZIORA, SLOVANSKÁ 10, 741 01 NOVÝ JIČÍN tel.: 556 707 923, E-mail: architekt@pazdziora.cz (IČ: 60016795)		
spolupráce: ING. PAVLÍNA PAZDZIOROVÁ	datum: XI./2010	datum tisku: XII./2010
č. zak.: 201004		
Uvedení autoři jsou nositeli autorských práv k dílu, která jsou chráněna zákonem č. 121/2000 Sb., o právu autorském, o právech souvisejících s právem autorským a o změně některých zákonů (autorský zákon) v platném znění.		
lokality: Z106, Z110, Z112	mřítko: 1: 2000	
vykres: ŠIRŠÍ VZTAHY	č. výkr.: B.01	