




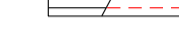


# ÚZEMNÍ STUDIE MOŠNOV Z9

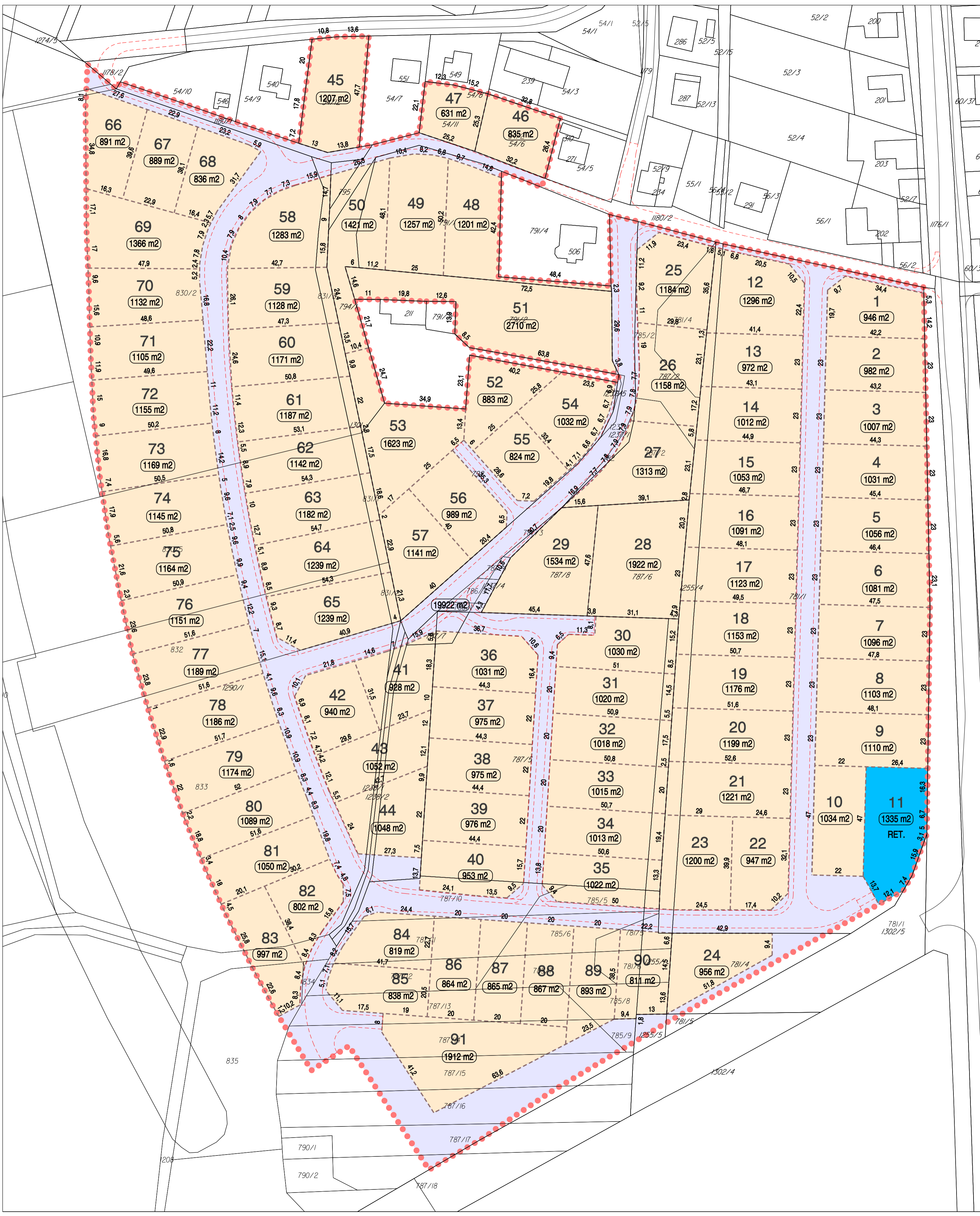
## 3. NÁVRH ČLENĚNÍ PLOCHY NA POZEMKY

### MĚŘITKO 1 : 1 000

#### LEGENDA:

-  VYMEZENÍ ŘEŠENÉ PLOCHY
-  HRANICE STAVEBNÍCH POZEMKŮ S KONTROLNÍ OMĚRNOU KÓTOU MEZI VÝZNAČNÝMI BODY
-  POZEMKY URČENÉ PRO REALIZACI KOMUNIKACÍ A VEŘEJNÝCH PROSTRANSTVÍ (V RÁMCI ŘEŠENÉ PLOCHY)
-  POZEMKY URČENÉ PRO VÝSTAVBU RODINNÝCH DOMŮ
-  RET. POZEMKY URČENÉ PRO REALIZACI RETENČNÍ NÁDRŽE
-  VOZIDLOVÉ KOMUNIKACE STÁVAJÍCÍ / NÁVRŽENÉ
- 7** POŘADOVÉ ČÍSLO POZEMKU

VÝMĚRA ZASTAVITELNÉ PLOCHY Z9: 12,13 ha



POLOHA ŘEŠENÉHO ÚZEMÍ V k.ú. MOŠNOV:



PROJEKTOVÁ ČINNOST, URBANISMUS, ÚZEMNÍ PLÁNOVÁNÍ, EKOLOGIE, GIS  
**URBANISTICKÉ STŘEDISKO OSTRAVA, s.r.o.**  
 OSTRAVA s.r.o. Spartakovců 3, Ostrava-Poruba, 70800 tel: 596 939 530, 596 939 531

ZODP.PROJEKTANT : ING.ARCH.VLADIMÍRA FUSKOVÁ  
 ZPRACOVATEL : ING.ARCH.V. FUSKOVÁ, ING. V. ŠKVAJN, ING. J. ŠKVAJN, ING. M. SOCHOROVÁ  
 OBJEDNATEL : OBEC MOŠNOV DATUM : ČERVENEC 2013