














ÚZEMNÍ STUDIE MOŠNOV Z9

4. NÁVRH DOPRAVNÍHO ŘEŠENÍ

MĚŘITKO 1 : 1 000

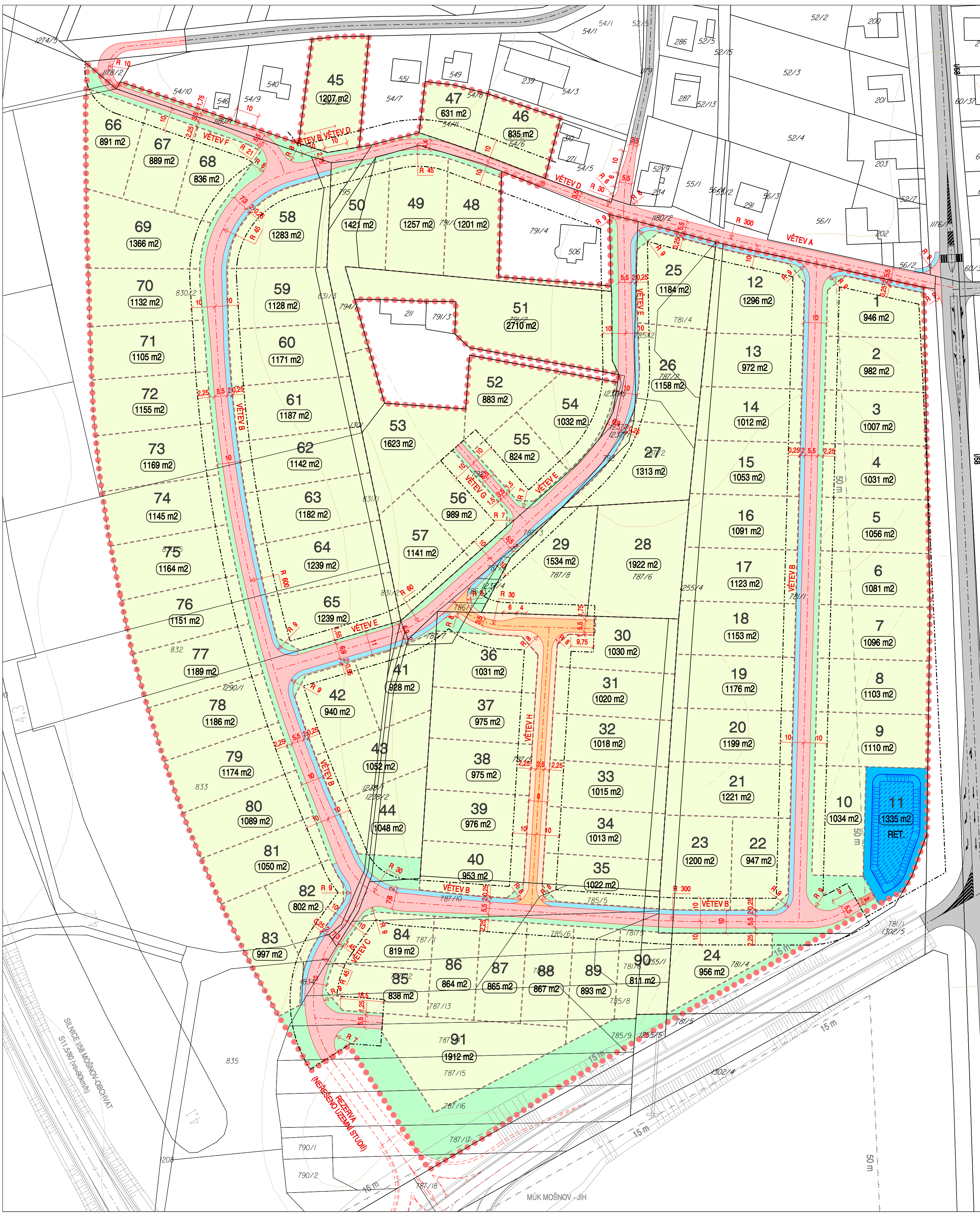
LEGENDA:

-  VYMEZENÍ ŘEŠENÉ PLOCHY
-  HRANICE STAVEBNÍCH POZEMKŮ
-  PLOCHY VEŘEJNÝCH PROSTRANSTVÍ V ŘEŠENÉ PLOŠE
-  NAVRŽENÉ MÍSTNÍ KOMUNIKACE OBSLUŽNÉ
-  NAVRŽENÉ KOMUNIKACE SE SMÍŠENÝM PROVOZEM (PLOCHY DOPRAVNÍHO PROSTORU)
-  NAVRŽENÉ KOMUNIKACE SE SMÍŠENÝM PROVOZEM (PLOCHY POBYTOVÉHO PROSTORU)
-  NAVRŽENÉ KOMUNIKACE SE SMÍŠENÝM PROVOZEM (PLOCHY DOPRAVNÍHO PROSTORU)
-  NAVRŽENÉ CHODNÍKY PODÉL KOMUNIKACÍ
-  STÁVAJÍCÍ KOMUNIKACE A PLOCHY
-  ULIČNÍ ČÁRA (MINIMÁLNÍ ODSTUP BUDOVY OD KOMUNIKACE)
-  OCHRANNÁ PÁSMA STÁVAJÍCÍCH KOMUNIKACÍ
-  POZEMKY URČENÉ PRO VÝSTAVBU RODINNÝCH DOMŮ
-  POZEMKY URČENÉ PRO REALIZACI RETENČNÍ NÁDRŽE S ORIENTAČNÍM VYMEZENÍM PLOCHY NÁDRŽE

7 POŘADOVÉ ČÍSLO POZEMKU

VÝMĚRA ZASTAVITELNÉ PLOCHY Z9: 12,13 ha

POLOHA ŘEŠENÉHO ÚZEMÍ V k.ú. MOŠNOV:



PROJEKTOVÁ ČINNOST, URBANISMUS, ÚZEMNÍ PLÁNOVÁNÍ, EKOLOGIE, GIS
URBANISTICKÉ STŘEDISKO OSTRAVA, s.r.o.
 OSTRAVA s.r.o. Spartakovců 3, Ostrava-Poruba, 70800 tel: 596 939 530, 596 939 531

ZODP.PROJEKTANT : ING.ARCH.VLADIMÍRA FUSKOVÁ
 ZPRACOVATEL : ING.ARCH.V. FUSKOVÁ, ING. V. ŠKVAJN, ING. J. ŠKVAJN, ING. M. SOCHOROVÁ
 OBJEDNATEL : OBEC MOŠNOV DATUM : ČERVENEC 2013