





# ÚZEMNÍ STUDIE KRAJINY SPRÁVNÍHO OBVODU ORP KOPŘIVNICE NÁVRH



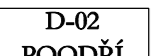
## HLAVNÍ VÝKRES

MĚŘÍTKO 1 : 10 000


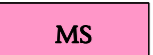











### VYMEZENÍ ÚZEMÍ

	HRANICE SO ORP KOPŘIVNICE
	HRANICE OBCE
	HRANICE KATASTRU
	HRANICE ZASTAVĚNÉHO ÚZEMÍ DLE PLATNÝCH ÚP















### VYMEZENÍ SPECIFICKÝCH KRAJIN DLE AKTUALIZACE Č. 1 ZÚR MSK

	HRANICE SPECIFICKÝCH KRAJIN DLE AKTUALIZACE Č. 1 ZÚR MSK
	PŘECHODOVÁ PÁSMÁ SE SPOLEČNOU PLATNOSTÍ CÍLOVÝCH CHARAKTERISTIK SOUSEDNÍCH SPECIFICKÝCH KRAJIN DLE AKTUALIZACE Č. 1 ZÚR MSK
	NÁZVY SPECIFICKÝCH KRAJIN DLE AKTUALIZACE Č. 1 ZÚR MSK



### KRAJINNÉ OKRSKY

	SÍDELNÍ MĚSTSKÉ
	SÍDELNÍ MĚSTSKÉ SPECIFICKÉ
	SÍDELNÍ PŘÍMĚSTSKÉ
	SÍDELNÍ VESNICKÉ
	SÍDELNÍ VESNICKÉ SPECIFICKÉ
	PŘÍMĚSTSKÉ REKREAČNÍ
	ZEMĚDĚLSKÉ S ROZPTÝLENOU ZÁSTAVBOU
	ZEMĚDĚLSKÉ
	PŘÍRODNÍ
	LETECKÉ DOPRAVY
	INDUSTRIÁLNÍ PRŮMYSLOVÉ
	INDUSTRIÁLNÍ TĚŽEBNÍ
	NÁZVY KRAJINNÝCH OKRSKŮ (OZNAČENÍ SPECIFICKÉ KRAJINY DLE AKTUALIZACE Č. 1 ZÚR MSK - TYP OKRSKU - KATASTRÁLNÍ ÚZEMÍ (MĚSTS. ČÁST))







### HODNOTY KRAJINY A VYUŽITÍ KRAJINNÝCH POTENCIÁLŮ, NEJVÝZNAMNĚJŠÍ STAVEBNÍ DOMINANTY


	ÚDOLNÍ NIVY
	UPRAVENÁ MIGRAČNĚ VÝZNAMNÁ ÚZEMÍ
	DÁLKOVÉ MIGRAČNÍ KORIDORY
	ÚZEMNÍ SYSTÉM EKOLOGICKÉ STABILITY - LOKÁLNÍ BIOKORIDOR
	ÚZEMNÍ SYSTÉM EKOLOGICKÉ STABILITY - LOKÁLNÍ BIOCENTRUM
	ÚZEMNÍ SYSTÉM EKOLOGICKÉ STABILITY - REGIONÁLNÍ BIOKORIDOR
	ÚZEMNÍ SYSTÉM EKOLOGICKÉ STABILITY - REGIONÁLNÍ BIOCENTRUM
	ÚZEMNÍ SYSTÉM EKOLOGICKÉ STABILITY - NADREGIONÁLNÍ BIOKORIDOR
	ÚZEMNÍ SYSTÉM EKOLOGICKÉ STABILITY - NADREGIONÁLNÍ BIOCENTRUM
	VÝZNAMNÉ KRAJINNÉ HORIZONTY REGIONÁLNÍ DLE ZÚR MSK
	LOKÁLNÍ KRAJINNÉ HORIZONTY DLE HODNOCENÍ KRAJINNÉHO RÁZU ORP KOPŘIVNICE
	HORIZONTY A VÝHLEDY DO KRAJINY
	HORIZONTY A VÝHLEDY NA NEJVÝZNAMNĚJŠÍ STAVEBNÍ DOMINANTY
	NEJVÝZNAMNĚJŠÍ STAVEBNÍ DOMINANTY

### NÁVRH OPATŘENÍ PRO ZLEPŠENÍ SÍDELNÍCH PROPOJENÍ A PROSTUPNOSTI KRAJINY PRO ČLOVĚKA

	DOPRAVNÍ PROPOJENÍ V KRAJINĚ S PREFEROVÁNÍM PĚŠÍ A CYKLISTICKÉ DOPRAVY
	NÁVRH DOPRAVNÍHO PROPOJENÍ V KRAJINĚ S PREFEROVÁNÍM PĚŠÍ A CYKLISTICKÉ DOPRAVY

### NÁVRH ŘEŠENÍ PROBLÉMŮ, SNIŽOVÁNÍ OHROŽENÍ A PŘEDCHÁZENÍ RIZIKŮM V KRAJINĚ

	INFILTRAČNÍ OBLASTI
	ÚZEMÍ VÝZNAMNÉHO OHROŽENÍ EROZNÍM SMYVEM
	OBLAST PRO OPATŘENÍ NA ZEMĚDĚLSKÉ PŮDĚ
	OBLAST PRO OPATŘENÍ V POVODÍ KRITICKÝCH BODŮ NA ZEMĚDĚLSKÉ PŮDĚ (VIZ TEXTOVÁ ČÁST)
	VÝZNAMNÝ KRITICKÝ BOD
	NEVÝZNAMNÝ KRITICKÝ BOD



EVROPSKÁ UNIE  
Evropský fond pro regionální rozvoj  
Integrovaný regionální operační program



MINISTERSTVO  
PRO MÍSTNÍ  
ROZVOJ ČR



PROJEKTOVÁ ČINNOST, URBANISMUS, ÚZEMNÍ PLÁNOVÁNÍ, EKOLOGIE, GIS

URBANISTICKÉ STŘEDISKO OSTRAVA, s.r.o.

Spartakovců 3, Ostrava-Poruba, 70800

tel: 596939530, 596939531

ZODP.PROJEKTANT: ING. ARCH. VLADIMÍRA FUSKOVÁ

ZPRACOVATEL: RNDr. M. BANAŠ, ING. I. ONDRAŠÍKOVÁ, ING. V. ŠKVAIN, ING. P. ŠÍŘINA, ING. Z. VESELÁ

POŘIZOVATEL: MĚSTO KOPŘIVNICE

DATUM: ŘÍJEN 2018