





ÚZEMNÍ STUDIE KRAJINY SPRÁVNÍHO OBVODU ORP KOPŘIVNICE

PRŮZKUMY A ROZBORY







VÝKRES RÁMCOVÉHO VYMEZENÍ HODNOT A KRAJINNÝCH POTENCIÁLŮ

MĚŘÍTKO 1 : 10 000

VYMEZENÍ ÚZEMÍ

	HRANICE SO ORP KOPŘIVNICE
	HRANICE OBCE
	HRANICE KATASTRU
	ZASTAVĚNÉ ÚZEMÍ






















ARCHITEKTONICKÉ A URBANISTICKÉ HODNOTY

	NEMOVITÁ KULTURNÍ PAMÁTKA / SOUBOR, VČETNĚ OCHRANNÉHO PÁSMA
	MĚSTSKÁ PAMÁTKOVÁ REZERVACE VČETNĚ OCHRANNÉHO PÁSMA
	URBANISTICKÉ HODNOTY
	HISTORICKY VÝZNAMNÁ STAVBA, SOUBOR
	ARCHITEKTONICKY CENNÁ STAVBA, SOUBOR
	ÚZEMÍ S ARCHEOLOGICKÝMI NÁLEZY

























CIVILIZAČNÍ HODNOTY

	DÁLNICE A SILNICE I. TŘÍDY
	SILNICE II. A III. TŘÍDY
	ŽELEZNIČNÍ DRÁHA REGIONÁLNÍ
	VLEČKY
	LETIŠTĚ MEZINÁRODNÍ, VEŘEJNÉ
	PLOCHA PRO VZLETY A PŘISTÁNÍ SPORTOVNÍCH LÉTAJÍCÍCH ZAŘÍZENÍ
	CYKLOTURISTICKÉ TRASY, CYKLOSTEZKY
	TURISTICKÉ TRASY, NAUČNÉ STEZKY
	LYŽAŘSKÉ BĚŽECKÉ TRASY

CIVILIZAČNÍ HODNOTY

	VEDENÍ ZVN 400 kV
	VEDENÍ VVN 220 kV
	VEDENÍ VVN 110 kV
	VEDENÍ VN 22 kV - VZDUŠNÉ
	VEDENÍ VN 22 kV - ZEMNÍ, KABELOVÉ
	ROZVODNA 110/22 kV
	VYSOKOTLAKÝ PLYNOVOD S TLAKEM NAD 40 bar
	VYSOKOTLAKÝ PLYNOVOD S TLAKEM DO 40 bar
	PODZEMNÍ ZÁSOBNÍK PLYNU
	PLYNOVÉ SONDY (PROVOZNÍ, POZOROVACÍ)
	ZÁKLADNOVÉ STANICE NA BUDOVÁCH
	ZÁKLADNOVÉ STANICE NA SAMOSTATNÝCH STOŽÁRECH
	KOMÍNY VÝZNAMNĚJŠÍCH SPALOVACÍCH ZDROJŮ A OSTATNÍCH VÝROBNÍCH PROVOZŮ
	TECHNOLOGICKÝ OBJEKT ZÁSOBOVÁNÍ PITNOU VODOU - VODOJEM (ZEMNÍ / VĚŽOVÝ)
	TECHNOLOGICKÝ OBJEKT ZÁSOBOVÁNÍ PITNOU VODOU - ČERPAČÍ STANICE
	TECHNOLOGICKÝ OBJEKT ZÁSOBOVÁNÍ PITNOU VODOU - AUTOMATICKÁ TLAKOVÁ STANICE
	VODOVODNÍ SÍŤ (VODOVODY DÁLKOVÉ, DISTRIBUČNÍ, PŘÍVODNÍ)
	TECHNOLOGICKÝ OBJEKT ODVÁDĚNÍ A ČISTĚNÍ ODPADNÍCH VOD - ČOV
	TECHNOLOGICKÝ OBJEKT ODVÁDĚNÍ A ČISTĚNÍ ODPADNÍCH VOD - ČERPAČÍ STANICE
	VRT ČHMÚ
	INVESTICE DO PŮDY ZA ÚČELEM ZLEPŠENÍ PŮDNÍ ÚRODNOSTI

PŘÍRODNÍ HODNOTY

	CHRÁNĚNÁ KRAJINNÁ OBLAST
	PŘÍRODNÍ REZERVACE VČETNĚ OCHRANNÉHO PÁSMA
	NÁRODNÍ PŘÍRODNÍ PAMÁTKA VČETNĚ OCHRANNÉHO PÁSMA
	PŘÍRODNÍ PARK
	PŘÍRODNÍ PAMÁTKA VČETNĚ OCHRANNÉHO PÁSMA
	PAMÁTNÝ STROM VČETNĚ OCHRANNÉHO PÁSMA
	NATURA 2000 - EVROPSKY VÝZNAMNÁ LOKALITA
	NATURA 2000 - PTAČÍ OBLAST
	LOKALITY VÝSKYTU ZVLÁŠTĚ CHRÁNĚNÝCH ROSTLIN A ŽIVOČICHŮ
	LOKALITY RAMSARSKÉ ÚMLUVY
	MIGRAČNĚ VÝZNAMNÁ ÚZEMÍ
	VÝZNAMNÝ KRAJINNÝ HORIZONT - REGIONÁLNÍ
	ÚZEMNÍ SYSTÉM EKOLOGICKÉ STABILITY - LOKÁLNÍ BIODOR
	ÚZEMNÍ SYSTÉM EKOLOGICKÉ STABILITY - LOKÁLNÍ BIOCENTRUM
	ÚZEMNÍ SYSTÉM EKOLOGICKÉ STABILITY - REGIONÁLNÍ BIODOR
	ÚZEMNÍ SYSTÉM EKOLOGICKÉ STABILITY - REGIONÁLNÍ BIOCENTRUM
	ÚZEMNÍ SYSTÉM EKOLOGICKÉ STABILITY - NADREGIONÁLNÍ BIODOR
	ÚZEMNÍ SYSTÉM EKOLOGICKÉ STABILITY - NADREGIONÁLNÍ BIOCENTRUM
	PLOCHY LESNÍCH POZEMKŮ
	PLOCHY VODNÍ (VODNÍ TOKY A VODNÍ NÁDRŽE)
	DOBÝVACÍ PROSTOR
	CHRÁNĚNÉ LOŽISKOVÉ ÚZEMÍ
	CHRÁNĚNÉ ÚZEMÍ PRO ZVLÁŠTNÍ ZÁSAHY DO ZEMSKÉ KŮRY
	VODNÍ ZDROJ POVRCHOVÉ, PODZEMNÍ VODY (FUNKČNÍ / MIMO PROVOZ)