





# ÚZEMNÍ STUDIE KRAJINY SPRÁVNÍHO OBVODU ORP KOPŘIVNICE NÁVRH


VÝKRES VYMEZENÍ NAVRŽENÝCH ZMĚN VE VYUŽÍVÁNÍ PLOCH

MĚŘÍTKO 1 : 10 000


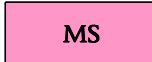











## VYMEZENÍ ÚZEMÍ

|   |                           |
|---|---------------------------|
|  | HRANICE SO ORP KOPŘIVNICE |
|  | HRANICE OBCE              |
|  | HRANICE KATASTRU          |
|  | HRANICE ZASTAVĚNÉHO ÚZEMÍ |















## TOPOGRAFICKÉ PRVKY

|   |  |
|---|--|
|  | PLOCHY VODNÍ (VODNÍ TOKY A VODNÍ NÁDRŽE) |
|---|--|



## KRAJINNÉ OKRSKY


|   |                  |   |
|---|------------------|---|
|  | M                | SÍDELNÍ MĚSTSKÉ   |
|  | MS               | SÍDELNÍ MĚSTSKÉ SPECIFICKÉ  |
|  | PM               | SÍDELNÍ PŘÍMĚSTSKÉ  |
|  | V                | SÍDELNÍ VESNICKÉ  |
|  | VS               | SÍDELNÍ VESNICKÉ SPECIFICKÉ   |
|  | PR               | PŘÍMĚSTSKÉ REKREAČNÍ  |
|  | RZ               | ZEMĚDĚLSKÉ S ROZPTÝLENOU ZÁSTAVBOU  |
|  | Z                | ZEMĚDĚLSKÉ  |
|  | P                | PŘÍRODNÍ  |
|  | LD               | LETECKÉ DOPRAVY   |
|  | IP               | INDUSTRIÁLNÍ PRŮMYSLOVÉ   |
|  | IT               | INDUSTRIÁLNÍ TĚŽEBNÍ  |
|  | F-01-M<br>PŘÍBOR | NÁZVY KRAJINNÝCH OKRSKŮ (OZNAČENÍ SPECIFICKÉ KRAJINY DLE AKTUALIZACE Č. 1 ZŮR MSK - TYP OKRSKU - KATASTRÁLNÍ ÚZEMÍ (MĚSTS. ČÁST)) |

## NAVRŽENÉ ZMĚNY VE VYUŽÍVÁNÍ ÚZEMÍ

|   |  |
|---|--|
|    | INFILTRAČNÍ OBLASTI  |
|    | ÚDOLNÍ NIVY  |
|    | ÚZEMÍ VÝZNAMNÉHO OHROŽENÍ EROZNÍM SMYVEM   |
|    | OBLAST PRO OPATŘENÍ NA ZEMĚDĚLSKÉ PŮDĚ   |
|    | OBLAST PRO OPATŘENÍ V POVODÍ KRITICKÝCH BODŮ NA ZEMĚDĚLSKÉ PŮDĚ (VIZ TEXTOVÁ ČÁST) |
|    | ÚZEMNÍ SYSTÉM EKOLOGICKÉ STABILITY<br>- LOKÁLNÍ BIOKORIDOR                         |
|    | ÚZEMNÍ SYSTÉM EKOLOGICKÉ STABILITY<br>- LOKÁLNÍ BIOCENTRUM                         |
|   | ÚZEMNÍ SYSTÉM EKOLOGICKÉ STABILITY<br>- REGIONÁLNÍ BIOKORIDOR                      |
|  | ÚZEMNÍ SYSTÉM EKOLOGICKÉ STABILITY<br>- REGIONÁLNÍ BIOCENTRUM                      |
|  | ÚZEMNÍ SYSTÉM EKOLOGICKÉ STABILITY<br>- NADREGIONÁLNÍ BIOKORIDOR                   |
|  | ÚZEMNÍ SYSTÉM EKOLOGICKÉ STABILITY<br>- NADREGIONÁLNÍ BIOCENTRUM                   |
|  | ZMĚNA OKRSKU INDUSTRIÁLNÍHO TĚŽEBNÍHO NA OKRSEK PŘÍMĚSTSKÝ REKREAČNÍ               |
|  | DOPRAVNÍ PROPOJENÍ V KRAJINĚ S PREFEROVÁNÍM PĚŠÍ A CYKLISTICKÉ DOPRAVY             |
|  | NÁVRH DOPRAVNÍHO PROPOJENÍ V KRAJINĚ S PREFEROVÁNÍM PĚŠÍ A CYKLISTICKÉ DOPRAVY     |

## POTENCIÁLNĚ KOLIZNÍ ZASTAVITELNÉ PLOCHY A KORIDORY VYMEZENÉ ÚZEMNÍMI PLÁNY

|   |                                 |
|---|---------------------------------|
|  | ZASTAVITELNÉ PLOCHY S OZNAČENÍM |
|  | DOPRAVNÍ KORIDORY               |



EVROPSKÁ UNIE  
Evropský fond pro regionální rozvoj  
Integrovaný regionální operační program



MINISTERSTVO  
PRO MÍSTNÍ  
ROZVOJ ČR



PROJEKTOVÁ ČINNOST, URBANISMUS, ÚZEMNÍ PLÁNOVÁNÍ, EKOLOGIE, GIS

URBANISTICKÉ STŘEDISKO OSTRAVA, s.r.o.

Spartakovců 3, Ostrava-Poruba, 70800

tel: 596939530, 596939531

ZODP.PROJEKTANT: ING. ARCH. VLADIMÍRA FUSKOVÁ

ZPRACOVATEL: RNDr. M. BANAŠ, ING. I. ONDRAŠÍKOVÁ, ING. V. ŠKVAIN, ING. P. ŠÍŘINA, ING. Z. VESELÁ

POŘIZOVATEL: MĚSTO KOPŘIVNICE

DATUM: ŘÍJEN 2018