


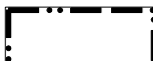


ÚZEMNÍ STUDIE KRAJINY SPRÁVNÍHO OBVODU ORP KOPŘIVNICE PRŮZKUMY A ROZBORY














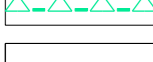






VÝKRES LIMITŮ











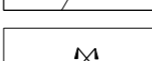
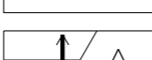
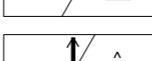








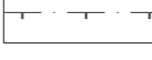


MĚŘÍTKO 1 : 10 000























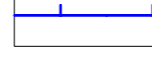

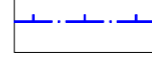


VYMEZENÍ ÚZEMÍ

	HRANICE SO ORP KOPŘIVNICE
	HRANICE OBCE
	HRANICE KATASTRU
	ZASTAVĚNÉ ÚZEMÍ

LIMITY VYUŽITÍ ÚZEMÍ VYPLÝVAJÍCÍ Z PRÁVNÍCH PŘEDPISŮ, SPRÁVNÍCH ROZHODNUTÍ A Z VLASTNOSTÍ ÚZEMÍ VČETNĚ LIMITŮ VYPLÝVAJÍCÍCH ZE ZÚR MSK

	NEMOVITÁ KULTURNÍ PAMÁTKA / SOUBOR, VČETNĚ OCHRANNÉHO PÁSMA
	MĚSTSKÁ PAMÁTKOVÁ REZERVACE VČETNĚ OCHRANNÉHO PÁSMA
	CHRÁNĚNÁ KRAJINNÁ OBLAST
	CHRÁNĚNÁ KRAJINNÁ OBLAST - I. ZÓNA
	CHRÁNĚNÁ KRAJINNÁ OBLAST - II. ZÓNA
	CHRÁNĚNÁ KRAJINNÁ OBLAST - III. ZÓNA
	CHRÁNĚNÁ KRAJINNÁ OBLAST - IV. ZÓNA
	PŘÍRODNÍ REZERVACE VČETNĚ OCHRANNÉHO PÁSMA
	NÁRODNÍ PŘÍRODNÍ PAMÁTKA VČETNĚ OCHRANNÉHO PÁSMA
	PŘÍRODNÍ PARK
	PŘÍRODNÍ PAMÁTKA VČETNĚ OCHRANNÉHO PÁSMA
	PAMÁTNÝ STROM VČETNĚ OCHRANNÉHO PÁSMA
	NATURA 2000 - EVROPSKY VÝZNAMNÁ LOKALITA
	NATURA 2000 - PTAČÍ OBLAST
	LOKALITY VÝSKYTU ZVLÁŠTĚ CHRÁNĚNÝCH ROSTLIN A ŽIVOČICHŮ
	VZDÁLENOST 50M OD OKRAJE LESA
	LOKALITY RAMSARSKÉ ÚMLUVY
	MIGRAČNĚ VÝZNAMNÁ ÚZEMÍ
	PLOCHY LESNÍCH POZEMKŮ
	PLOCHY VODNÍ (VODNÍ TOKY A VODNÍ NÁDRŽE)

	ÚZEMNÍ SYSTÉM EKOLOGICKÉ STABILITY - LOKÁLNÍ BIOKORIDOR
	ÚZEMNÍ SYSTÉM EKOLOGICKÉ STABILITY - LOKÁLNÍ BIOCENTRUM
	ÚZEMNÍ SYSTÉM EKOLOGICKÉ STABILITY - REGIONÁLNÍ BIOKORIDOR
	ÚZEMNÍ SYSTÉM EKOLOGICKÉ STABILITY - REGIONÁLNÍ BIOCENTRUM
	ÚZEMNÍ SYSTÉM EKOLOGICKÉ STABILITY - NADREGIONÁLNÍ BIOKORIDOR
	ÚZEMNÍ SYSTÉM EKOLOGICKÉ STABILITY - NADREGIONÁLNÍ BIOCENTRUM
	DOBÝVACÍ PROSTOR
	CHRÁNĚNÉ LOŽISKOVÉ ÚZEMÍ
	CHRÁNĚNÉ ÚZEMÍ PRO ZVLÁŠTNÍ ZÁSAHY DO ZEMSKÉ KŮRY
	LOŽISKO NEROSTNÝCH SUROVIN (PLOŠNÉ/BODOVÉ)
	PODDOLOVANÉ ÚZEMÍ (BODOVÉ)
	SESUVNÉ ÚZEMÍ AKTIVNÍ (PLOŠNÉ/BODOVÉ)
	SESUVNÉ ÚZEMÍ OSTATNÍ (PLOŠNÉ/BODOVÉ)
	ÚZEMÍ EKOLOGICKÝCH RIZIK
	DÁLNICE A SILNICE I. TŘÍDY
	SILNICE II. A III. TŘÍDY
	ŽELEZNIČNÍ DRÁHA REGIONÁLNÍ
	VLEČKY
	LETIŠTĚ MEZINÁRODNÍ, VEŘEJNÉ
	PLOCHA PRO VZLETY A PŘISTÁNÍ SPORTOVNÍCH LÉTAJÍCÍCH ZAŘÍZENÍ
	SILNIČNÍ OCHRANNÁ PÁSMA
	OCHRANNÁ PÁSMA DRAH
	OCHRANNÁ PÁSMA LETIŠTĚ
	OCHRANNÁ PÁSMA LETECKÝCH ZABEZPEČOVACÍCH ZAŘÍZENÍ

	PLOCHY A KORIDORY PRODUKTOVODŮ
	PLOCHY A KORIDORY PLYNOENERGETIKY
	VEDENÍ ZVN 400 kV, VČETNĚ OCHRANNÉHO PÁSMA
	VEDENÍ VVN 220 kV, VČETNĚ OCHRANNÉHO PÁSMA
	VEDENÍ VVN 110 kV, VČETNĚ OCHRANNÉHO PÁSMA
	VEDENÍ VN 22 kV - VZDUŠNÉ, VČETNĚ OCHRANNÉHO PÁSMA
	VEDENÍ VN 22 kV - ZEMNÍ, KABELOVÉ
	ROZVODNA 110/22 kV, VČETNĚ OCHRANNÉHO PÁSMA
	VYSOKOTLAKÝ PLYNOVOD S TLAKEM NAD 40 bar, VČETNĚ OCHRANNÉHO A BEZPEČNOSTNÍHO PÁSMA
	VYSOKOTLAKÝ PLYNOVOD S TLAKEM DO 40 bar, VČETNĚ OCHRANNÉHO A BEZPEČNOSTNÍHO PÁSMA
	PODZEMNÍ ZÁSOBNÍK PLYNU, VČETNĚ OCHRANNÉHO A BEZPEČNOSTNÍHO PÁSMA
	PLYNOVÉ SONDY (PROVOZNÍ, POZOROVACÍ), VČETNĚ BEZPEČNOSTNÍHO PÁSMA
	VODNÍ ZDROJ POVRCHOVÉ, PODZEMNÍ VODY (FUNKČNÍ / MIMO PROVOZ)
	TECHNOLOGICKÝ OBJEKT ZÁSOBOVÁNÍ PITNOU VODOU - VODOJEM (ZEMNÍ / VĚŽOVÝ)
	TECHNOLOGICKÝ OBJEKT ZÁSOBOVÁNÍ PITNOU VODOU - ČERPAČÍ STANICE
	TECHNOLOGICKÝ OBJEKT ZÁSOBOVÁNÍ PITNOU VODOU - AUTOMATICKÁ TLAKOVÁ STANICE
	VODOVODNÍ SÍŤ (VODOVODY DÁLKOVÉ, DISTRIBUČNÍ, PŘÍVODNÍ)
	TECHNOLOGICKÝ OBJEKT ODVÁDĚNÍ A ČISTĚNÍ ODPADNÍCH VOD - ČOV
	TECHNOLOGICKÝ OBJEKT ODVÁDĚNÍ A ČISTĚNÍ ODPADNÍCH VOD - ČERPAČÍ STANICE
	ZÁPLAVOVÉ ÚZEMÍ
	AKTIVNÍ ZÓNA ZÁPLAVOVÉHO ÚZEMÍ
	ÚZEMÍ ZVLÁŠTNÍ POVODNĚ POD VODNÍM DÍLEM - ZÁPLAVOVÉ ÚZEMÍ
	ÚZEMÍ ZVLÁŠTNÍ POVODNĚ POD VODNÍM DÍLEM - OHROŽENÉ ÚZEMÍ
	OCHRANNÉ PÁSMA VODNÍHO ZDROJE I. ST.
	OCHRANNÉ PÁSMA VODNÍHO ZDROJE II. ST.
	VRT ČHMÚ
	OCHRANNÉ PÁSMA VRTU ČHMÚ