





ÚZEMNÍ STUDIE KRAJINY SPRÁVNÍHO OBVODU ORP KOPŘIVNICE NÁVRH








PŘEHLEDNÝ VÝKRES CELKOVÉHO ŘEŠENÍ

MĚŘÍTKO 1 : 25 000



VYMEZENÍ ÚZEMÍ

	HRANICE SO ORP KOPŘIVNICE
	HRANICE OBCE
	HRANICE KATASTRU
	ZASTAVĚNÉ ÚZEMÍ A HRANICE ZASTAVĚNÉHO ÚZEMÍ





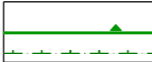


















ÚZEMNÍ SYSTÉM EKOLOGICKÉ STABILITY

	ÚZEMNÍ SYSTÉM EKOLOGICKÉ STABILITY - LOKÁLNÍ BIOKORIDOR
	ÚZEMNÍ SYSTÉM EKOLOGICKÉ STABILITY - LOKÁLNÍ BIOCENTRUM
	ÚZEMNÍ SYSTÉM EKOLOGICKÉ STABILITY - REGIONÁLNÍ BIOKORIDOR
	ÚZEMNÍ SYSTÉM EKOLOGICKÉ STABILITY - REGIONÁLNÍ BIOCENTRUM
	ÚZEMNÍ SYSTÉM EKOLOGICKÉ STABILITY - NADREGIONÁLNÍ BIOKORIDOR
	ÚZEMNÍ SYSTÉM EKOLOGICKÉ STABILITY - NADREGIONÁLNÍ BIOCENTRUM
	ÚZEMNÍ SYSTÉM EKOLOGICKÉ STABILITY - PROBLÉMOVÁ MÍSTA

DOPRAVA


	STÁVAJÍCÍ SILNIČNÍ KOMUNIKACE
	NEHODOVÉ ÚSEKY KOMUNIKACÍ (dle relativní nehodovosti a hustoty nehod)

PŘÍRODNÍ HODNOTY

	CHRÁNĚNÁ KRAJINNÁ OBLAST
	PŘÍRODNÍ REZERVACE VČETNĚ OCHRANNÉHO PÁSMA
	NÁRODNÍ PŘÍRODNÍ PAMÁTKA VČETNĚ OCHRANNÉHO PÁSMA
	PŘÍRODNÍ PARK
	PŘÍRODNÍ PAMÁTKA VČETNĚ OCHRANNÉHO PÁSMA
	PAMÁTNÝ STROM
	NATURA 2000 - EVROPSKY VÝZNAMNÁ LOKALITA
	NATURA 2000 - PTAČÍ OBLAST
	LOKALITY VÝSKYTU ZVLÁŠTĚ CHRÁNĚNÝCH ROSTLIN A ŽIVOČICHŮ
	VZDÁLENOST 50M OD OKRAJE LESA
	LOKALITY RAMSARSKÉ ÚMLUVY
	MIGRAČNĚ VÝZNAMNÁ ÚZEMÍ
	DÁLKOVÉ MIGRAČNÍ KORIDORY
	VÝZNAMNÝ KRAJINNÝ HORIZONT REGIONÁLNÍ DLE ZÚR MSK
	LOKÁLNÍ KRAJINNÉ HORIZONTY DLE HODNOCENÍ KRAJINNÉHO RÁZU ORP KOPŘIVNICE
	ROZHLEDNY DLE TURISTICKÉ MAPY
	VYHLÍDKY DLE TURISTICKÉ MAPY
	KRAJINNÉ DOMINANTY (NEUTRÁLNĚ A Kladně VNÍMANÉ / ZÁPORNĚ VNÍMANÉ) DLE PRŮZKUMŮ
	NEJVÝZNAMNĚJŠÍ STAVEBNÍ DOMINANTY
	HORIZONTY A VÝHLEDY DO KRAJINY
	HORIZONTY A VÝHLEDY NA NEJVÝZNAMNĚJŠÍ STAVEBNÍ DOMINANTY
	ÚDOLNÍ NIVY
	INFILTRAČNÍ OBLASTI

KRAJINNÉ OKRSKY

	M	SÍDELNÍ MĚSTSKÉ
	MS	SÍDELNÍ MĚSTSKÉ SPECIFICKÉ
	PM	SÍDELNÍ PŘÍMĚSTSKÉ
	V	SÍDELNÍ VESNICKÉ
	VS	SÍDELNÍ VESNICKÉ SPECIFICKÉ
	PR	PŘÍMĚSTSKÉ REKREAČNÍ
	RZ	ZEMĚDĚLSKÉ S ROZPTÝLENOU ZÁSTAVBOU
	Z	ZEMĚDĚLSKÉ
	P	PŘÍRODNÍ
	LD	LETECKÉ DOPRAVY
	IP	INDUSTRIÁLNÍ PRŮMYSLOVÉ
	IT	INDUSTRIÁLNÍ TĚŽEBNÍ
	F-01-M PŘÍBOR	NÁZVY KRAJINNÝCH OKRSKŮ (OZNAČENÍ SPECIFICKÉ KRAJINY DLE AKTUALIZACE Č. 1 ZÚR MSK - TYP OKRSKU - KATASTRÁLNÍ ÚZEMÍ (MĚSTS. ČÁST)



EVROPSKÁ UNIE
Evropský fond pro regionální rozvoj
Integrovaný regionální operační program



MINISTERSTVO
PRO MÍSTNÍ
ROZVOJ ČR



PROJEKTOVÁ ČINNOST, URBANISMUS, ÚZEMNÍ PLÁNOVÁNÍ, EKOLOGIE, GIS

URBANISTICKÉ STŘEDISKO OSTRAVA, s.r.o.

Spartakovců 3, Ostrava-Poruba, 70800

tel: 596939530, 596939531

ZODP.PROJEKTANT: ING. ARCH. VLADIMÍRA FUSKOVÁ	
ZPRACOVATEL: RNDr. M. BANAŠ, ING. I. ONDRAŠÍKOVÁ, ING. V. ŠKVAIN, ING. P. ŠÍŘINA, ING. Z. VESELÁ	
POŘIZOVATEL: MĚSTO KOPŘIVNICE	DATUM: ŘÍJEN 2018