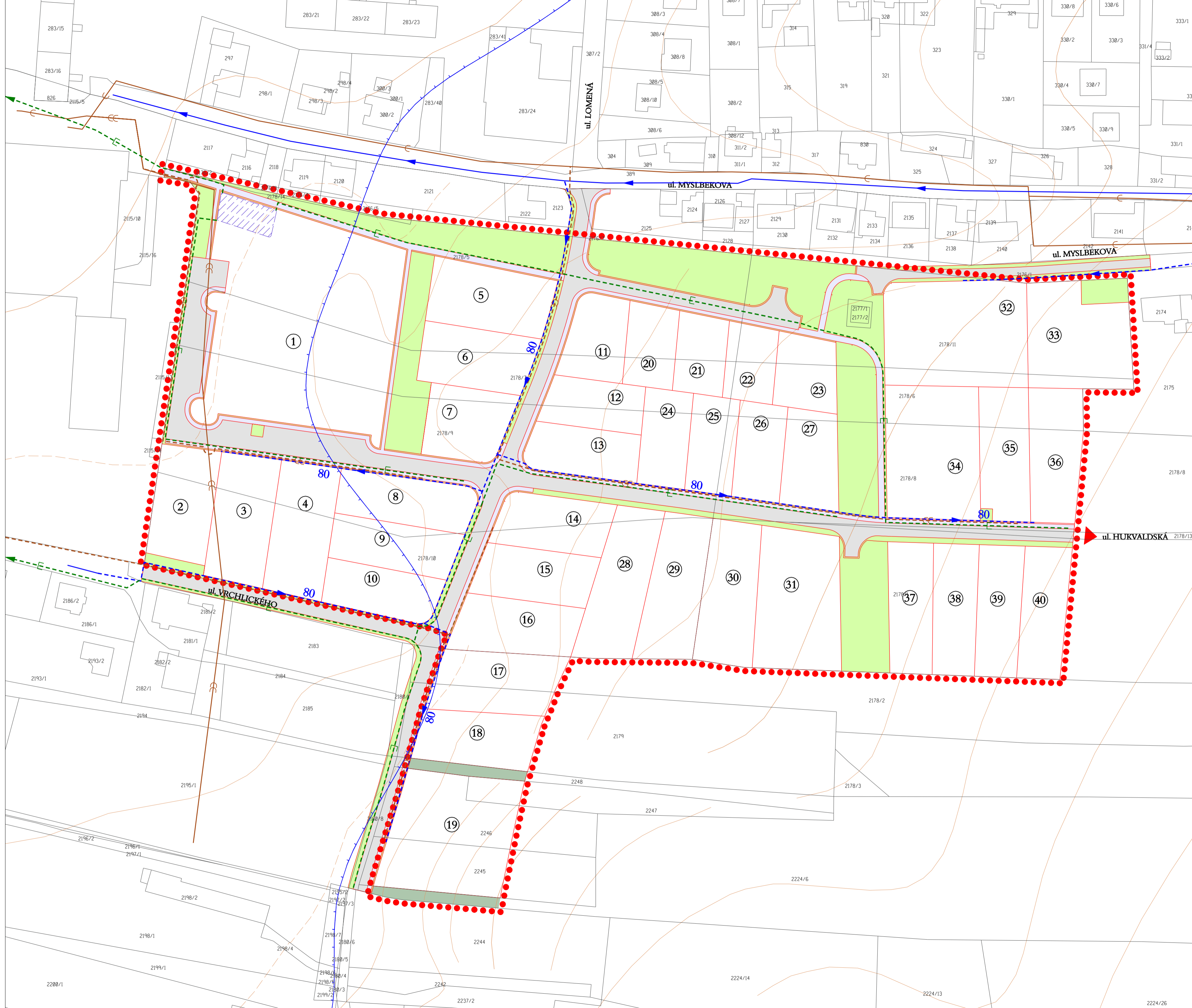

















ÚZEMNÍ STUDIE PRO PLOCHU Z 43 V k.ú. PŘÍBOR

6. NÁVRH ZÁSOBOVÁNÍ VODOU A LIKVIDACE ODPADNÍCH VOD

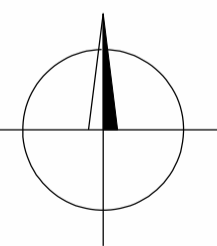
1 : 1 000




LEGENDA :

-  VYMEZENÍ ŘEŠENÉ PLOCHY
-  HRANICE STAVEBNÍCH POZEMKŮ
-  NAVRŽENÉ MÍSTNÍ KOMUNIKACE OBSLUŽNÉ
-  NAVRŽENÉ CHODNÍKY, SPOLEČNÉ STEZKY PRO CHODCE A CYKLISTY
-  PLOCHY URČENÉ PRO ÚČELOVÉ KOMUNIKACE
-  PLOCHY VEŘEJNÝCH PROSTRANSTVÍ (VEŘEJNÉ ZELENĚ)
-  GRAVITAČNÍ ŘADY PITNÉ VODY - STAV
-  STOKY JEDNOTNÉ KANALIZACE - STAV
-  STOKY SPLAŠKOVÉ KANALIZACE - STAV
-  HRANICE ZVLÁŠTNÍ POVODNĚ POD VODNÍM DÍLEM VĚTRKOVICE
-  GRAVITAČNÍ ŘADY PITNÉ VODY
-  GRAVITAČNÍ STOKY SPLAŠKOVÉ KANALIZACE
-  STOKY DEŠŤOVÉ KANALIZACE
-  RETENČNÍ NÁDRŽ
-  POŘADOVÉ ČÍSLO STAVEBNÍHO POZEMKU

VÝMĚRA ZASTAVITELNÉ PLOCHY 9,62 ha



| | | | |
|---|---|-------------------------------|--|
|  | PROJEKTOVÁ ČINNOST, URBANISMUS, ÚZEMNÍ PLÁNOVÁNÍ, EKOLOGIE, GIS | | |
| | URBANISTICKÉ STŘEDISKO OSTRAVA, s.r.o. | | |
| OSTRAVA s.r.o. Spartakovců 3, Ostrava-Poruba, 70800 | | tel: 596 939 530, 596 939 531 | |
| ZODP.PROJEKTANT : ING.ARCH.VLADIMÍRA FUSKOVÁ | | | |
| ZPRACOVATEL : ING.ARCH.V. FUSKOVÁ, ING. I. MIČKOVÁ, ING. J. ŠKVAIN, ING. M. SOCHOROVÁ | | | |
| OBJEDNATEL : MĚSTO PŘÍBOR | | DATUM : ÚNOR 2014 | |