











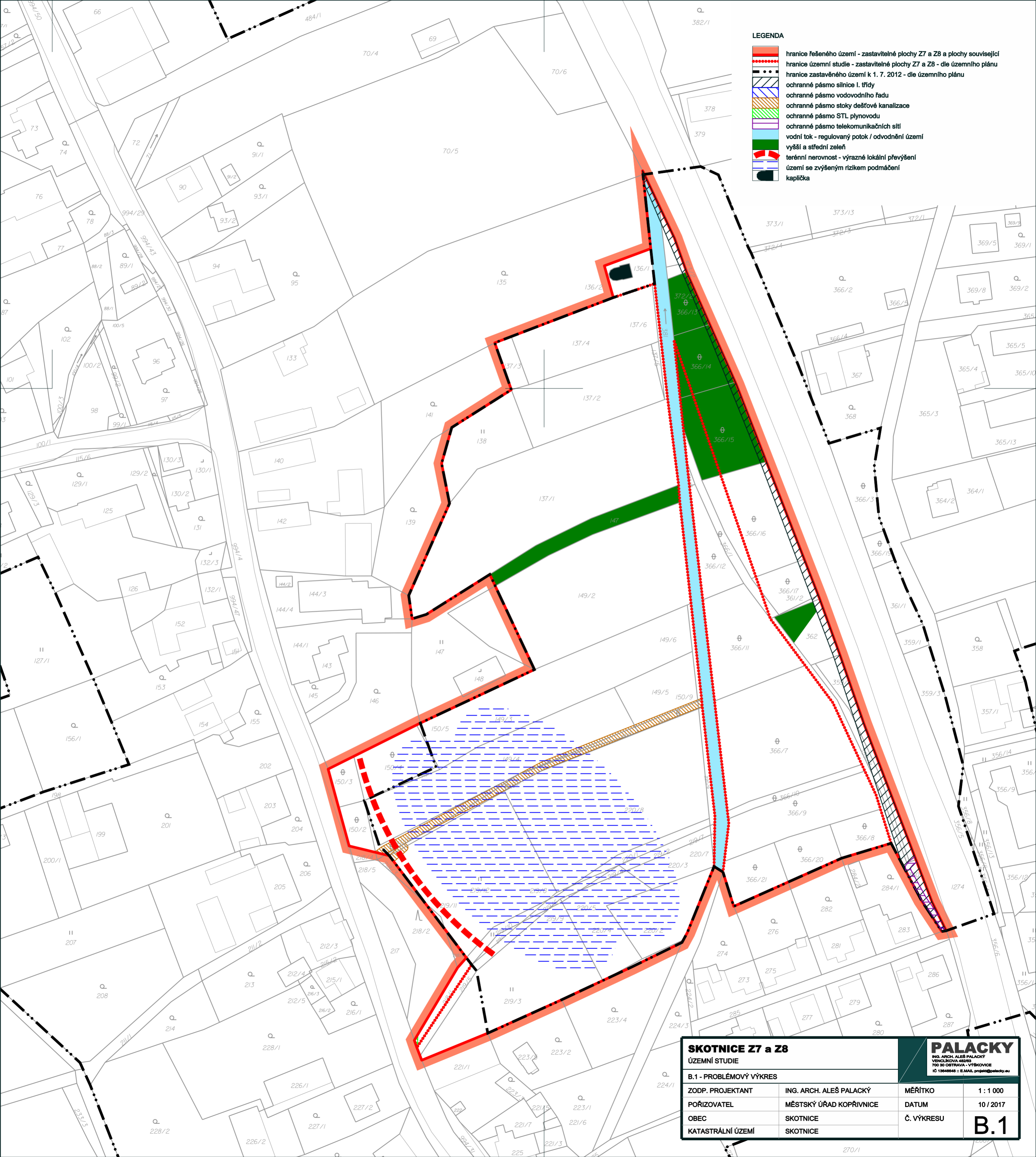


LEGENDA

-  hranice řešeného území - zastavitelné plochy Z7 a Z8 a plochy související
-  hranice územní studie - zastavitelné plochy Z7 a Z8 - dle územního plánu
-  hranice zastavěného území k 1. 7. 2012 - dle územního plánu
-  ochranné pásmo silnice I. třídy
-  ochranné pásmo vodovodního řadu
-  ochranné pásmo stoky dešťové kanalizace
-  ochranné pásmo STL plynovodu
-  ochranné pásmo telekomunikačních sítí
-  vodní tok - regulovaný potok / odvodnění území
-  výšší a střední zeleň
-  terénní nerovnost - výrazné lokální převýšení
-  území se zvýšeným rizikem podmáčení kaplíčka



SKOTNICE Z7 a Z8		PALACKÝ	
ÚZEMNÍ STUDIE		ING. ARCH. ALEŠ PALACKÝ VENKLEČKOVÁ 469/3 700 30 OSTRAVA - VÝŠKOVICE IČ 13846848 ; E.MAIL: projekt@palacky.eu	
B.1 - PROBLÉMOVÝ VÝKRES			
ZODP. PROJEKTANT	ING. ARCH. ALEŠ PALACKÝ	MĚŘÍTKO	1 : 1 000
POŘIZOVATEL	MĚSTSKÝ ÚŘAD KOPŘIVNICE	DATUM	10 / 2017
OBEC	SKOTNICE	Č. VÝKRESU	B.1
KATASTRÁLNÍ ÚZEMÍ	SKOTNICE		