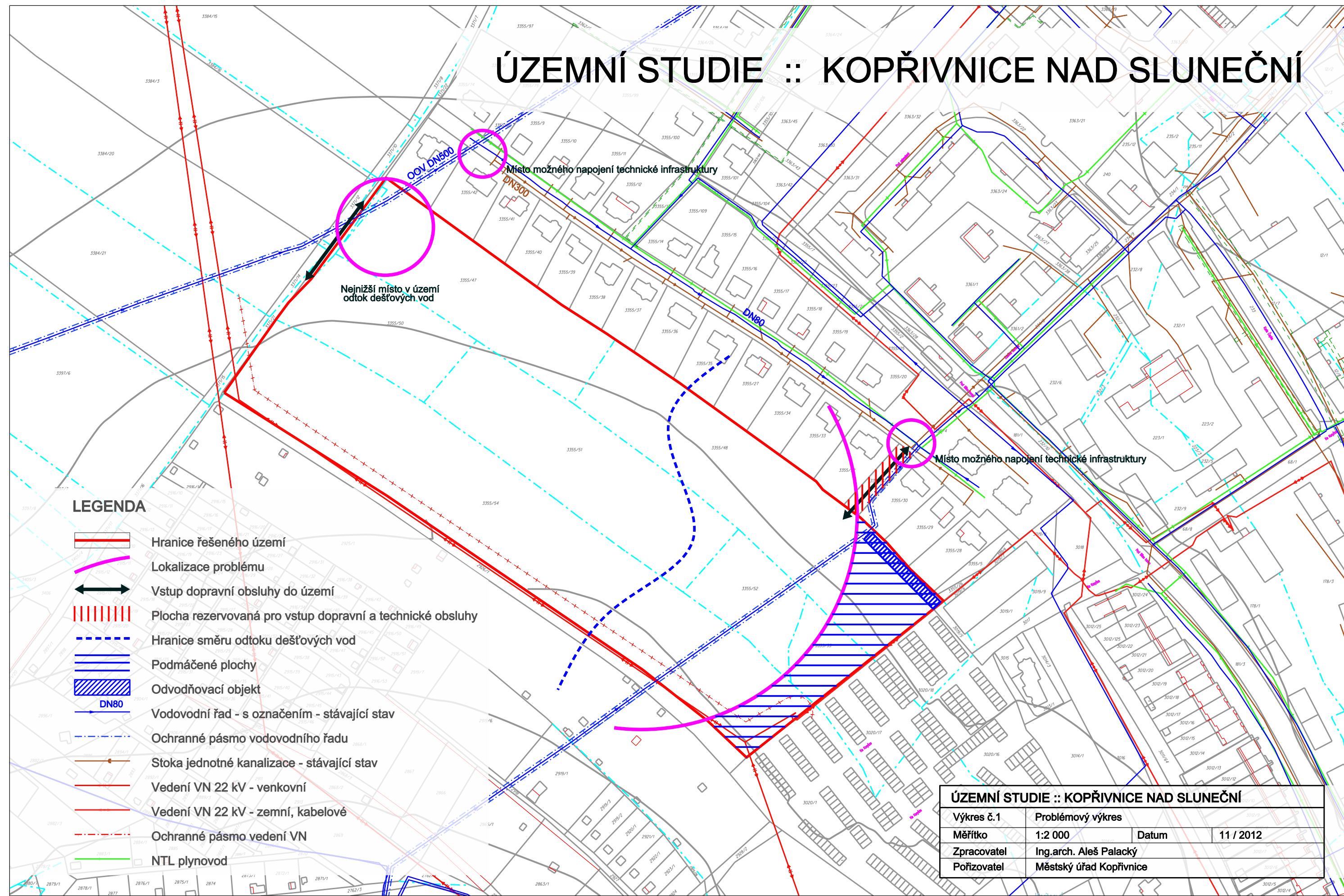
















ÚZEMNÍ STUDIE :: KOPŘIVNICE NAD SLUNEČNÍ



LEGENDA

-  Hranice řešeného území
-  Lokalizace problému
-  Vstup dopravní obsluhy do území
-  Plocha rezervovaná pro vstup dopravní a technické obsluhy
-  Hranice směru odtoku dešťových vod
-  Podmáčené plochy
-  Odvodňovací objekt
-  DN80
Vodovodní řad - s označením - stávající stav
-  Ochranné pásmo vodovodního řadu
-  Stoka jednotné kanalizace - stávající stav
-  Vedení VN 22 kV - venkovní
-  Vedení VN 22 kV - zemní, kabelové
-  Ochranné pásmo vedení VN
-  NTL plynovod

ÚZEMNÍ STUDIE :: KOPŘIVNICE NAD SLUNEČNÍ			
Výkres č.1	Problémový výkres		
Měřítko	1:2 000	Datum	11 / 2012
Zpracovatel	Ing.arch. Aleš Palacký		
Pořizovatel	Městský úřad Kopřivnice		